



## Piano di Ispezione Mensile degli Impianti

Impianto: 34332 VERONA

Mese: 2022-08

Operatore: V-RETI

Data creazione: 2022-09-05 13:59:51

Comune	Codice Impianto	Denominazione Impianto	vie/piazze/strade oggetto di ispezione	AP/MP	BP	parti dell'impianto ispezionate (rete, impianto diderivazione di utenza parte interrata, impianto di derivazione di utenza parte aerea, gruppo di misura)
VERONA	34332	VERONA	AUTOSTRADA BRESCIA PADOVA		X	rete, impianto di derivazione di utenza parte interrata
VERONA	34332	VERONA	CONTRADA DEL FORTE	X		rete, impianto di derivazione di utenza parte interrata
VERONA	34332	VERONA	CONTRADA DEL FORTE		X	rete, impianto di derivazione di utenza parte interrata
VERONA	34332	VERONA	PARCO ACHILLE FORTI		X	rete, impianto di derivazione di utenza parte interrata
VERONA	34332	VERONA	PIAZZA DEL POPOLO		X	rete, impianto di derivazione di utenza parte interrata
VERONA	34332	VERONA	PIAZZA DELLA CHIESA		X	rete, impianto di derivazione di utenza parte interrata
VERONA	34332	VERONA	PIAZZA FRUGOSE		X	rete, impianto di derivazione di utenza parte interrata
VERONA	34332	VERONA	PIAZZA GARIBALDI		X	rete, impianto di derivazione di utenza parte interrata
VERONA	34332	VERONA	PIAZZA MADONNA DI CAMPAGNA		X	rete, impianto di derivazione di utenza parte interrata
VERONA	34332	VERONA	STRADA MATTARANETTA	X		rete, impianto di derivazione di utenza parte interrata
VERONA	34332	VERONA	STRADA MATTARANETTA		X	rete, impianto di derivazione di utenza parte interrata
VERONA	34332	VERONA	TANGENZIALE EST	X		rete, impianto di derivazione di utenza parte interrata
VERONA	34332	VERONA	TANGENZIALE SUD		X	rete, impianto di derivazione di utenza parte interrata
VERONA	34332	VERONA	VIA ADAMELLO		X	rete, impianto di derivazione di utenza parte interrata
VERONA	34332	VERONA	VIA ALDO FEDELI		X	rete, impianto di derivazione di utenza parte interrata
VERONA	34332	VERONA	VIA ALDO FEDELI	X		rete, impianto di derivazione di utenza parte interrata
VERONA	34332	VERONA	VIA ANTONIO AVENA		X	rete, impianto di derivazione di utenza parte interrata
VERONA	34332	VERONA	VIA ANTONIO CERNISONE		X	rete, impianto di derivazione di utenza parte interrata

Comune	Codice Impianto	Denominazione Impianto	vie/piazze/strade oggetto di ispezione	AP/MP	BP	parti dell'impianto ispezionate (rete, impianto diderivazione di utenza parte interrata, impianto di derivazione di utenza parte aerea, gruppo di misura)
VERONA	34332	VERONA	VIA ANTONIO NICHESOLA	X		rete, impianto di derivazione di utenza parte interrata
VERONA	34332	VERONA	VIA ANTONIO NICHESOLA		X	rete, impianto di derivazione di utenza parte interrata
VERONA	34332	VERONA	VIA BELLUZZO GIUSEPPE		X	rete, impianto di derivazione di utenza parte interrata
VERONA	34332	VERONA	VIA BELLUZZO GIUSEPPE	X		rete, impianto di derivazione di utenza parte interrata
VERONA	34332	VERONA	VIA BENEDETTINE	X		rete, impianto di derivazione di utenza parte interrata
VERONA	34332	VERONA	VIA BENEDETTINE		X	rete, impianto di derivazione di utenza parte interrata
VERONA	34332	VERONA	VIA BERBERA	X		rete, impianto di derivazione di utenza parte interrata
VERONA	34332	VERONA	VIA BERNINI BURI		X	rete, impianto di derivazione di utenza parte interrata
VERONA	34332	VERONA	VIA BROGNOLIGO GIOACCHINO		X	rete, impianto di derivazione di utenza parte interrata
VERONA	34332	VERONA	VIA CAMPAGNOLE	X		rete, impianto di derivazione di utenza parte interrata
VERONA	34332	VERONA	VIA CAMPAGNOLE		X	rete, impianto di derivazione di utenza parte interrata
VERONA	34332	VERONA	VIA CANOBBIO ALESSANDRO		X	rete, impianto di derivazione di utenza parte interrata
VERONA	34332	VERONA	VIA CAPERLE AUGUSTO	X		rete, impianto di derivazione di utenza parte interrata
VERONA	34332	VERONA	VIA CAPERLE AUGUSTO		X	rete, impianto di derivazione di utenza parte interrata
VERONA	34332	VERONA	VIA CARLO ANTI		X	rete, impianto di derivazione di utenza parte interrata
VERONA	34332	VERONA	VIA CARLOTTA ASCHIERI		X	rete, impianto di derivazione di utenza parte interrata
VERONA	34332	VERONA	VIA CARLOTTI ALESSANDRO	X		rete, impianto di derivazione di utenza parte interrata
VERONA	34332	VERONA	VIA CARLOTTI ALESSANDRO		X	rete, impianto di derivazione di utenza parte interrata

Comune	Codice Impianto	Denominazione Impianto	vie/piazze/strade oggetto di ispezione	AP/MP	BP	parti dell'impianto ispezionate (rete, impianto diderivazione di utenza parte interrata, impianto di derivazione di utenza parte aerea, gruppo di misura)
VERONA	34332	VERONA	VIA CASTELNUOVO		X	rete, impianto di derivazione di utenza parte interrata
VERONA	34332	VERONA	VIA CERVINO		X	rete, impianto di derivazione di utenza parte interrata
VERONA	34332	VERONA	VIA CERVINO	X		rete, impianto di derivazione di utenza parte interrata
VERONA	34332	VERONA	VIA CIMITERO	X		rete, impianto di derivazione di utenza parte interrata
VERONA	34332	VERONA	VIA CIMITERO		X	rete, impianto di derivazione di utenza parte interrata
VERONA	34332	VERONA	VIA COLLI BERICI		X	rete, impianto di derivazione di utenza parte interrata
VERONA	34332	VERONA	VIA COLLI EUGANEI		X	rete, impianto di derivazione di utenza parte interrata
VERONA	34332	VERONA	VIA CORSINI GIORDANO	X		rete, impianto di derivazione di utenza parte interrata
VERONA	34332	VERONA	VIA CORSINI GIORDANO		X	rete, impianto di derivazione di utenza parte interrata
VERONA	34332	VERONA	VIA CROCE DEL GAL		X	rete, impianto di derivazione di utenza parte interrata
VERONA	34332	VERONA	VIA CUSTOZA		X	rete, impianto di derivazione di utenza parte interrata
VERONA	34332	VERONA	VIA D ANGELI ANDREA		X	rete, impianto di derivazione di utenza parte interrata
VERONA	34332	VERONA	VIA DA LISCA ALESSANDRO		X	rete, impianto di derivazione di utenza parte interrata
VERONA	34332	VERONA	VIA DAVILA ENRICO CATERINO		X	rete, impianto di derivazione di utenza parte interrata
VERONA	34332	VERONA	VIA DE CALISTANI PLACIDA		X	rete, impianto di derivazione di utenza parte interrata
VERONA	34332	VERONA	VIA DEI SOGARI		X	rete, impianto di derivazione di utenza parte interrata
VERONA	34332	VERONA	VIA DELLA CONCORDIA		X	rete, impianto di derivazione di utenza parte interrata
VERONA	34332	VERONA	VIA DIETRO CAMPAGNOLE	X		rete, impianto di derivazione di utenza parte interrata

Comune	Codice Impianto	Denominazione Impianto	vie/piazze/strade oggetto di ispezione	AP/MP	BP	parti dell'impianto ispezionate (rete, impianto diderivazione di utenza parte interrata, impianto di derivazione di utenza parte aerea, gruppo di misura)
VERONA	34332	VERONA	VIA DIETRO CAMPAGNOLE		X	rete, impianto di derivazione di utenza parte interrata
VERONA	34332	VERONA	VIA DIETRO SALIERI	X		rete, impianto di derivazione di utenza parte interrata
VERONA	34332	VERONA	VIA DIETRO SALIERI		X	rete, impianto di derivazione di utenza parte interrata
VERONA	34332	VERONA	VIA DOLOMITI		X	rete, impianto di derivazione di utenza parte interrata
VERONA	34332	VERONA	VIA DORIGO LUIGI		X	rete, impianto di derivazione di utenza parte interrata
VERONA	34332	VERONA	VIA FEDERICO BALCONI		X	rete, impianto di derivazione di utenza parte interrata
VERONA	34332	VERONA	VIA FINETTO BASILIO		X	rete, impianto di derivazione di utenza parte interrata
VERONA	34332	VERONA	VIA FIORANE		X	rete, impianto di derivazione di utenza parte interrata
VERONA	34332	VERONA	VIA GALLIZIOLI EUGENIO	X		rete, impianto di derivazione di utenza parte interrata
VERONA	34332	VERONA	VIA GALLIZIOLI EUGENIO		X	rete, impianto di derivazione di utenza parte interrata
VERONA	34332	VERONA	VIA GOITO		X	rete, impianto di derivazione di utenza parte interrata
VERONA	34332	VERONA	VIA GOTTARDO	X		rete, impianto di derivazione di utenza parte interrata
VERONA	34332	VERONA	VIA GOTTARDO		X	rete, impianto di derivazione di utenza parte interrata
VERONA	34332	VERONA	VIA GRAN SASSO	X		rete, impianto di derivazione di utenza parte interrata
VERONA	34332	VERONA	VIA GRAN SASSO		X	rete, impianto di derivazione di utenza parte interrata
VERONA	34332	VERONA	VIA GUGLIELMI ANTONIO	X		rete, impianto di derivazione di utenza parte interrata
VERONA	34332	VERONA	VIA GUGLIELMI ANTONIO		X	rete, impianto di derivazione di utenza parte interrata
VERONA	34332	VERONA	VIA INTERNA MOLINI		X	rete, impianto di derivazione di utenza parte interrata

Comune	Codice Impianto	Denominazione Impianto	vie/piazze/strade oggetto di ispezione	AP/MP	BP	parti dell'impianto ispezionate (rete, impianto diderivazione di utenza parte interrata, impianto di derivazione di utenza parte aerea, gruppo di misura)
VERONA	34332	VERONA	VIA MADONNA DI CAMPAGNA		X	rete, impianto di derivazione di utenza parte interrata
VERONA	34332	VERONA	VIA MAIELLA		X	rete, impianto di derivazione di utenza parte interrata
VERONA	34332	VERONA	VIA MARENGO		X	rete, impianto di derivazione di utenza parte interrata
VERONA	34332	VERONA	VIA MARENGO	X		rete, impianto di derivazione di utenza parte interrata
VERONA	34332	VERONA	VIA MARMOLADA		X	rete, impianto di derivazione di utenza parte interrata
VERONA	34332	VERONA	VIA MONDADORI ARNOLDO		X	rete, impianto di derivazione di utenza parte interrata
VERONA	34332	VERONA	VIA MONSIGNOR GIACOMO GENTILINI		X	rete, impianto di derivazione di utenza parte interrata
VERONA	34332	VERONA	VIA MONTE BIANCO		X	rete, impianto di derivazione di utenza parte interrata
VERONA	34332	VERONA	VIA MONTE BIANCO	X		rete, impianto di derivazione di utenza parte interrata
VERONA	34332	VERONA	VIA MONTE ROSA		X	rete, impianto di derivazione di utenza parte interrata
VERONA	34332	VERONA	VIA MONTE ROSA	X		rete, impianto di derivazione di utenza parte interrata
VERONA	34332	VERONA	VIA MONTE TENDA		X	rete, impianto di derivazione di utenza parte interrata
VERONA	34332	VERONA	VIA MONTE TESORO	X		rete, impianto di derivazione di utenza parte interrata
VERONA	34332	VERONA	VIA MONTE TESORO		X	rete, impianto di derivazione di utenza parte interrata
VERONA	34332	VERONA	VIA MONTEBELLO		X	rete, impianto di derivazione di utenza parte interrata
VERONA	34332	VERONA	VIA MONTI LESSINI	X		rete, impianto di derivazione di utenza parte interrata
VERONA	34332	VERONA	VIA MONTI LESSINI		X	rete, impianto di derivazione di utenza parte interrata
VERONA	34332	VERONA	VIA MONTI VINCENZO	X		rete, impianto di derivazione di utenza parte interrata

Comune	Codice Impianto	Denominazione Impianto	vie/piazze/strade oggetto di ispezione	AP/MP	BP	parti dell'impianto ispezionate (rete, impianto diderivazione di utenza parte interrata, impianto di derivazione di utenza parte aerea, gruppo di misura)
VERONA	34332	VERONA	VIA MONTI VINCENZO		X	rete, impianto di derivazione di utenza parte interrata
VERONA	34332	VERONA	VIA MUCCIOLI VINCENZO	X		rete, impianto di derivazione di utenza parte interrata
VERONA	34332	VERONA	VIA PAGANELLA		X	rete, impianto di derivazione di utenza parte interrata
VERONA	34332	VERONA	VIA PALESTRO		X	rete, impianto di derivazione di utenza parte interrata
VERONA	34332	VERONA	VIA PAQUARA		X	rete, impianto di derivazione di utenza parte interrata
VERONA	34332	VERONA	VIA PASTRENGO		X	rete, impianto di derivazione di utenza parte interrata
VERONA	34332	VERONA	VIA PIETRO CONFORTINI	X		rete, impianto di derivazione di utenza parte interrata
VERONA	34332	VERONA	VIA PIETRO CONFORTINI		X	rete, impianto di derivazione di utenza parte interrata
VERONA	34332	VERONA	VIA PONTARA SANDRI		X	rete, impianto di derivazione di utenza parte interrata
VERONA	34332	VERONA	VIA PRA MOLIN		X	rete, impianto di derivazione di utenza parte interrata
VERONA	34332	VERONA	VIA PRESANELLA		X	rete, impianto di derivazione di utenza parte interrata
VERONA	34332	VERONA	VIA RINALDO OLIVIERI		X	rete, impianto di derivazione di utenza parte interrata
VERONA	34332	VERONA	VIA ROSSI LUIGI		X	rete, impianto di derivazione di utenza parte interrata
VERONA	34332	VERONA	VIA RUBERIO		X	rete, impianto di derivazione di utenza parte interrata
VERONA	34332	VERONA	VIA SALIERI ANTONIO	X		rete, impianto di derivazione di utenza parte interrata
VERONA	34332	VERONA	VIA SALIERI ANTONIO		X	rete, impianto di derivazione di utenza parte interrata
VERONA	34332	VERONA	VIA SASSE		X	rete, impianto di derivazione di utenza parte interrata
VERONA	34332	VERONA	VIA SERENELLI ROSALIA		X	rete, impianto di derivazione di utenza parte interrata

Comune	Codice Impianto	Denominazione Impianto	vie/piazze/strade oggetto di ispezione	AP/MP	BP	parti dell'impianto ispezionate (rete, impianto diderivazione di utenza parte interrata, impianto di derivazione di utenza parte aerea, gruppo di misura)
VERONA	34332	VERONA	VIA SGULMERO PIETRO		X	rete, impianto di derivazione di utenza parte interrata
VERONA	34332	VERONA	VIA TIBERGHIE	X		rete, impianto di derivazione di utenza parte interrata
VERONA	34332	VERONA	VIA TIBERGHIE		X	rete, impianto di derivazione di utenza parte interrata
VERONA	34332	VERONA	VIA ULDERICO MAROTTO	X		rete, impianto di derivazione di utenza parte interrata
VERONA	34332	VERONA	VIA ULDERICO MAROTTO		X	rete, impianto di derivazione di utenza parte interrata
VERONA	34332	VERONA	VIA UNITA D ITALIA	X		rete, impianto di derivazione di utenza parte interrata
VERONA	34332	VERONA	VIA UNITA D ITALIA		X	rete, impianto di derivazione di utenza parte interrata
VERONA	34332	VERONA	VIA UNITA D ITALIA	X		rete, impianto di derivazione di utenza parte interrata
VERONA	34332	VERONA	VIA VINCENZO BELLINI		X	rete, impianto di derivazione di utenza parte interrata
VERONA	34332	VERONA	VIA ZEILA		X	rete, impianto di derivazione di utenza parte interrata
VERONA	34332	VERONA	VIA ZENATI PIETRO		X	rete, impianto di derivazione di utenza parte interrata
VERONA	34332	VERONA	VIA ZENATI PIETRO	X		rete, impianto di derivazione di utenza parte interrata





## Piano di Ispezione Mensile degli Impianti

Impianto: 113808 NOGAROLE VICENTINO

Mese: 2022-08

Operatore: V-RETI

Data creazione: 2022-09-05 13:59:24

Comune	Codice Impianto	Denominazione Impianto	vie/piazze/strade oggetto di ispezione	AP/MP	BP	parti dell'impianto ispezionate (rete, impianto diderivazione di utenza parte interrata, impianto di derivazione di utenza parte aerea, gruppo di misura)
NOGAROLE VICENTINO	113808	NOGAROLE VICENTINO	PIAZZA MARCONI GUGLIELMO	X		rete, impianto di derivazione di utenza parte interrata
NOGAROLE VICENTINO	113808	NOGAROLE VICENTINO	PIAZZA MARCONI GUGLIELMO		X	rete, impianto di derivazione di utenza parte interrata
NOGAROLE VICENTINO	113808	NOGAROLE VICENTINO	VIA ALBANELLO G.		X	rete, impianto di derivazione di utenza parte interrata
NOGAROLE VICENTINO	113808	NOGAROLE VICENTINO	VIA ALBANELLO G.	X		rete, impianto di derivazione di utenza parte interrata
NOGAROLE VICENTINO	113808	NOGAROLE VICENTINO	VIA ANZOLONI		X	rete, impianto di derivazione di utenza parte interrata
NOGAROLE VICENTINO	113808	NOGAROLE VICENTINO	VIA BIVIO	X		rete, impianto di derivazione di utenza parte interrata
NOGAROLE VICENTINO	113808	NOGAROLE VICENTINO	VIA BIVIO		X	rete, impianto di derivazione di utenza parte interrata
NOGAROLE VICENTINO	113808	NOGAROLE VICENTINO	VIA CASTELLARO	X		rete, impianto di derivazione di utenza parte interrata
NOGAROLE VICENTINO	113808	NOGAROLE VICENTINO	VIA CAVALLARO		X	rete, impianto di derivazione di utenza parte interrata
NOGAROLE VICENTINO	113808	NOGAROLE VICENTINO	VIA DALL AVA	X		rete, impianto di derivazione di utenza parte interrata
NOGAROLE VICENTINO	113808	NOGAROLE VICENTINO	VIA DELLO SPORT		X	rete, impianto di derivazione di utenza parte interrata
NOGAROLE VICENTINO	113808	NOGAROLE VICENTINO	VIA FALDI		X	rete, impianto di derivazione di utenza parte interrata
NOGAROLE VICENTINO	113808	NOGAROLE VICENTINO	VIA FORNACE		X	rete, impianto di derivazione di utenza parte interrata
NOGAROLE VICENTINO	113808	NOGAROLE VICENTINO	VIA GALILEO GALILEI	X		rete, impianto di derivazione di utenza parte interrata
NOGAROLE VICENTINO	113808	NOGAROLE VICENTINO	VIA GALILEO GALILEI		X	rete, impianto di derivazione di utenza parte interrata
NOGAROLE VICENTINO	113808	NOGAROLE VICENTINO	VIA GENERO ALVESE	X		rete, impianto di derivazione di utenza parte interrata
NOGAROLE VICENTINO	113808	NOGAROLE VICENTINO	VIA GOLINI	X		rete, impianto di derivazione di utenza parte interrata
NOGAROLE VICENTINO	113808	NOGAROLE VICENTINO	VIA LOVATI	X		rete, impianto di derivazione di utenza parte interrata

Comune	Codice Impianto	Denominazione Impianto	vie/piazze/strade oggetto di ispezione	AP/MP	BP	parti dell'impianto ispezionate (rete, impianto diderivazione di utenza parte interrata, impianto di derivazione di utenza parte aerea, gruppo di misura)
NOGAROLE VICENTINO	113808	NOGAROLE VICENTINO	VIA MACIOLA	X		rete, impianto di derivazione di utenza parte interrata
NOGAROLE VICENTINO	113808	NOGAROLE VICENTINO	VIA MENEGOTTI	X		rete, impianto di derivazione di utenza parte interrata
NOGAROLE VICENTINO	113808	NOGAROLE VICENTINO	VIA MENEGOTTI DI SOPRA		X	rete, impianto di derivazione di utenza parte interrata
NOGAROLE VICENTINO	113808	NOGAROLE VICENTINO	VIA MENEGOTTI DI SOPRA	X		rete, impianto di derivazione di utenza parte interrata
NOGAROLE VICENTINO	113808	NOGAROLE VICENTINO	VIA NOBILE		X	rete, impianto di derivazione di utenza parte interrata
NOGAROLE VICENTINO	113808	NOGAROLE VICENTINO	VIA OSTI	X		rete, impianto di derivazione di utenza parte interrata
NOGAROLE VICENTINO	113808	NOGAROLE VICENTINO	VIA OSTI		X	rete, impianto di derivazione di utenza parte interrata
NOGAROLE VICENTINO	113808	NOGAROLE VICENTINO	VIA PIERI	X		rete, impianto di derivazione di utenza parte interrata
NOGAROLE VICENTINO	113808	NOGAROLE VICENTINO	VIA PINTRO		X	rete, impianto di derivazione di utenza parte interrata
NOGAROLE VICENTINO	113808	NOGAROLE VICENTINO	VIA REPELE		X	rete, impianto di derivazione di utenza parte interrata
NOGAROLE VICENTINO	113808	NOGAROLE VICENTINO	VIA ROCCOLO		X	rete, impianto di derivazione di utenza parte interrata
NOGAROLE VICENTINO	113808	NOGAROLE VICENTINO	VIA ROMA	X		rete, impianto di derivazione di utenza parte interrata
NOGAROLE VICENTINO	113808	NOGAROLE VICENTINO	VIA ROMA		X	rete, impianto di derivazione di utenza parte interrata
NOGAROLE VICENTINO	113808	NOGAROLE VICENTINO	VIA RONCHI	X		rete, impianto di derivazione di utenza parte interrata
NOGAROLE VICENTINO	113808	NOGAROLE VICENTINO	VIA ROVIGO		X	rete, impianto di derivazione di utenza parte interrata
NOGAROLE VICENTINO	113808	NOGAROLE VICENTINO	VIA SAGGIOTTI		X	rete, impianto di derivazione di utenza parte interrata
NOGAROLE VICENTINO	113808	NOGAROLE VICENTINO	VIA SELVA	X		rete, impianto di derivazione di utenza parte interrata
NOGAROLE VICENTINO	113808	NOGAROLE VICENTINO	VIA TONINI	X		rete, impianto di derivazione di utenza parte interrata

Comune	Codice Impianto	Denominazione Impianto	vie/piazze/strade oggetto di ispezione	AP/MP	BP	parti dell'impianto ispezionate (rete, impianto di derivazione di utenza parte interrata, impianto di derivazione di utenza parte aerea, gruppo di misura)
NOGAROLE VICENTINO	113808	NOGAROLE VICENTINO	VIA TONINI		X	rete, impianto di derivazione di utenza parte interrata
NOGAROLE VICENTINO	113808	NOGAROLE VICENTINO	VIA VERDI	X		rete, impianto di derivazione di utenza parte interrata
NOGAROLE VICENTINO	113808	NOGAROLE VICENTINO	VIA VERDI		X	rete, impianto di derivazione di utenza parte interrata
NOGAROLE VICENTINO	113808	NOGAROLE VICENTINO	VIA VERONA		X	rete, impianto di derivazione di utenza parte interrata
NOGAROLE VICENTINO	113808	NOGAROLE VICENTINO	VIA VICENZA		X	rete, impianto di derivazione di utenza parte interrata
NOGAROLE VICENTINO	113808	NOGAROLE VICENTINO	VIA ZANCHIELLI	X		rete, impianto di derivazione di utenza parte interrata
NOGAROLE VICENTINO	113808	NOGAROLE VICENTINO	VIALE DEGLI ALPINI		X	rete, impianto di derivazione di utenza parte interrata

# RAPPORTO DI ISPEZIONE PROGRAMMATA DISPERSIONI GAS

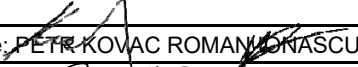
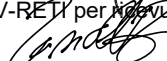


Rapporto n° <b>032022_V-RETI_PED</b>	Località <b>ALTAVILLA</b>
ID ARERA: 37980	Cod. Località: 4607
Cliente: V-RETI VICENZA	Operatore: PETR KOVAC, ROMAN IONASCU
Condizioni meteo: FAVOREVOLI	Prova funzionamento: SI
Controllo dotazione: SI	Tipo di GAS: METANO
Strumento utilizzato: GAZOMAT INPECTRA PED	Matr. 930916 Scad. Tarat: 17/01/2023

COMUNE DI ALTAVILLA			LUNGHEZZA m		
DATA	VIA	ID TUBAZ	BP	MP	AP
2022/08/09	CAVOUR	35015	177,0195271		
	CAVOUR Totale		177,0195271		
	DE GASPERI	78807	45,19991896		
	DE GASPERI Totale		45,19991896		
	MARTIRI DELLE FOIBE	80762	275,7635839		
	MARTIRI DELLE FOIBE Totale		275,7635839		
	LEONCAVALLO	70780	93,96513875		
	LEONCAVALLO Totale		93,96513875		
	MASCAGNI	75075	101,7026902		
	MASCAGNI Totale		101,7026902		
	MOROSINI	64890		44,11137523	
		64923		498,857835	
	MOROSINI Totale			542,9692102	
	LAGO DI CAREZZA	67817	89,01130033		
	LAGO DI CAREZZA Totale		89,01130033		
	TABERNULAE	4996062	47,69738258		
		4996225	29,38523066		
	TABERNULAE Totale		77,08261324		
	MONTECUCCO	79091	46,21759638		
	MONTECUCCO Totale		46,21759638		
	TAVERNELLE	5952887		436,4240803	
		5952886		11,61952697	
		6423206			0,81943641
		5902261			9,5655881
	TAVERNELLE Totale			448,0436073	10,38502451
	CREAZZO	5952859		318,3991594	
		5952858		11,40406234	
		5952385		1,24728179	
	CREAZZO Totale			331,0505035	
	CEREGATA	72156		450,4707025	
	CEREGATA Totale			450,4707025	
	CHIESETTA VECCHIA	69493	127,1065078		
	CHIESETTA VECCHIA Totale		127,1065078		

2022/08/22	ROMA	66982	35,00049748		
		88110	60,02622888		
		66952	34,91663016		
	ROMA Totale		129,9433565		
	MAZZINI	87749	133,1483854		
	MAZZINI Totale		133,1483854		
	FOGAZZARO	39552	88,42430019		
		7623	62,32409231		
	FOGAZZARO Totale		150,7483925		
	ASIAGO	5177349	16,50015032		
		5177420	32,64819914		
	ASIAGO Totale		49,14834946		
	ROCCHÉ	38716	149,2847368		
		79076	124,2579265		
		71008	89,43705217		
	ROCCHÉ Totale		362,9797154		
	RIO	6702729	69,78170426		
	RIO Totale		69,78170426		
2022/08/23	ROMA	45288	60,40977439		
	ROMA Totale		60,40977439		
	FIRENZE	6650584	185,9263495		
	FIRENZE Totale		185,9263495		
	EUROPA	100815	597,8618286		
	EUROPA Totale		597,8618286		
	MONTELLO	87425	53,67029776		
	MONTELLO Totale		53,67029776		
	MONTE CORNO	83467	217,4103502		
	MONTE CORNO Totale		217,4103502		
	RIELLO	6585424	120,2916477		
	RIELLO Totale		120,2916477		
	MONTE VERENA	154602	52,95107892		
	MONTE VERENA Totale		52,95107892		
2022/08/24	MONTE GRAPPA	83461	535,3129538		
	MONTE GRAPPA Totale		535,3129538		

RETE CONTROLLATA			
TOTALE RETE ISPEZIONATA PEDONALE	AP	MP	BP
	10,39	1772,53	3752,65
TOTALE RETE ISPEZIONATA			<b>5535,57</b>
NUMERO SEGNALI DISPERSIONE RILEVATI IN FASE DI PRELOCALIZZAZIONE			<b>0</b>

Firma dell'operatore:  PETR KOVAC ROMAN	Verifica Resp. Teknegas: ROBERTO DI LUCCHIO
Firma Responsabile V-RETI per  <del>responsabile</del>	

# RAPPORTO DI ISPEZIONE PROGRAMMATA DISPERSIONI GAS



Rapporto n° <b>032022_V-RETI_VSR</b>	Località <b>ALTAVILLA</b>
ID ARERA: 37980	Cod. Località: 4607
Cliente: V-RETI VICENZA	Operatore: PETR KOVAC, ROMAN IONASCU
Condizioni meteo: FAVOREVOLI	Prova funzionamento: SI
Controllo dotazione: SI	Tipo di GAS: METANO
Strumento utilizzato: GAZOMAT INPECTRA VSR	Matr. 24590 Scad. Tarat: 31/12/2022

COMUNE DI ALTAVILLA			LUNGHEZZA m				
DATA	VIA	ID TUBAZ	BP	MP	AP		
2022/08/09	CAVOUR	87339	155,4012245				
		87686	52,82457786				
		87701	55,59966858				
		87710	133,4741545				
		87716	500,6457148				
		87330	54,21206897				
		CAVOUR Totale			952,1574092		
			DONIZETTI	79827	72,39998775		
			DONIZETTI Totale			72,39998775	
	GARIBALDI	80640	107,4994223				
	GARIBALDI Totale			107,4994223			
	MAZZINI	87779	2,08330627				
		84117	71,73659755				
		84129	206,8322847				
		87773	772,8880237				
MAZZINI Totale			1053,540212				
	VOLTA	79442	36,7125254				
		79460	63,45002245				
		79478	33,00922715				
		80753	1,21714831				
		79451	32,99980306				
VOLTA Totale			167,3887264				
	GALILEI	80622	95,99957232				
	GALILEI Totale			95,99957232			
	VERDI	46176	74,28645822				
		79786	174,9218187				
		79496	250,7289898				
		79502	20,10678149				
		75150	63,35053012				
		40737	166,9069269				
VERDI Totale			750,3015052				
	PUCINI	75120	93,07870035				



2022/08/09	PUCCINI Totale		93,07870035		
	MARCONI	27588	65,92140499		
		7587	44,43612459		
		66835	49,97059442		
		75141	127,6474578		
		10957	141,2631962		
	MARCONI Totale		429,238778		
	VIVALDI	79792	65,94838765		
		79842	179,8448618		
	VIVALDI Totale		245,7932495		
	BATTISTI	79487	60,80081259		
	BATTISTI Totale		60,80081259		
	DE GASPERI	77909	56,56125244		
		79403	326,2712153		
		80613	34,38546943		
		80631	65,10771752		
		80655	50,24473408		
		78816	28,36595794		
		87695	84,55054143		
		80649	33,6658316		
	DE GASPERI Totale		679,1527198		
	ROSSELLI	70014	50,59963891		
		87722	53,39938788		
		87731	49,80541839		
	ROSSELLI Totale		153,8044452		
	ROSSINI	75102	93,99941959		
		75111	77,87022566		
		75129	124,9822687		
		75135	7,19926587		
	ROSSINI Totale		304,0511798		
	PELLICO	78434	33,98618183		
		78446	107,8042644		
		78455	78,73347534		
		78464	124,1956592		
	PELLICO Totale		344,7195807		
	GIOVANNI XXIII	5218672	71,57017712		
		5218698	74,30083715		
		60642		183,0812254	
		95307	55,79425182		
		95316	138,5543968		
		69540	20,16705418		
		4604190	11,1441759		
	GIOVANNI XXIII Totale		371,5308929	183,0812254	
	TOSCANINI	74408	99,31373467		
	TOSCANINI Totale		99,31373467		

2022/08/09				
	MANIN	28675	4,35663448	
		35130	74,77488448	
		70086	86,15410671	
	MANIN Totale		165,2856257	
	D'AZEGLIO	25704		8,94069846
		7599	127,7539093	
		24351		15,0735782
		36538		105,9393518
		26050		34,55709128
		74128		146,5649772
		89327	5,20605513	
		62336		1,99608442
	D'AZEGLIO Totale		132,9599645	313,0717814
	MARTIRI DELLE FOIBE	39528	56,99801391	
	MARTIRI DELLE FOIBE Totale		56,99801391	
	DA VINCI	79415	103,0997864	
		79433	31,01713522	
		79469	38,36512778	
	DA VINCI Totale		172,4820494	
	FONTANELLE	6693392	7,84426224	
		6693421	6,3625824	
		6693429	8,26687376	
	FONTANELLE Totale		22,4737184	
	SAN PIO X	75346		18,52157461
		89312		319,8952731
	SAN PIO X Totale			338,4168477
	AQUILEIA	75384		204,9355974
		88098		3,10289048
	AQUILEIA Totale			208,0384879
	VERONA	75021		331,6075903
		75003		27,43501095
		75012		130,0661657
		5137628		103,6851718
	VERONA Totale			592,7939388
	PEROSI	79809	54,50003032	
	PEROSI Totale		54,50003032	
	PAGANINI	70301	308,228631	
		38552	78,02864263	
	PAGANINI Totale		386,2572736	
	LEONCAVALLO	70310	145,363958	
		70807	126,6090176	
		70819	40,10182871	
	LEONCAVALLO Totale		312,0748044	

2022/08/09				
	OLMO	67617		43,4627688
		67629		23,94551359
		81428		188,6914103
		73715		18,69620808
		67217		63,20911129
		64902		110,273296
		94377		856,9932353
		58888		1,33330417
		169348		401,6130975
		5166365		198,0292789
		64914		770,3606798
		5166366		138,9604658
	OLMO Totale			2815,568369
	POLO	6915243	88,8970725	
	POLO Totale		88,8970725	
	MASCAGNI	79821	37,39254023	
		79836	207,9500074	
		75057	154,9370294	
		75069	128,9003821	
		80326	22,47166142	
		70789	12,36980845	
		70798	87,07894052	
		77003	105,4014479	
	MASCAGNI Totale		756,5018174	
	MOROSINI	71963	207,6508632	
		71981	42,36076745	
		71990	3,82532424	
		64869		176,9886513
		4611355	123,2459781	
		71999	3,00077057	
		6693328	80,69438027	
		6693379	1,5027969	
		6914663		4,92922606
		6914664		17,41003969
	MOROSINI Totale		462,2808807	199,3279171
	SAN MARCO	6922362	4,64600815	
		71945	66,9620887	
		38330	41,10164855	
		38339	60,50705623	
		94551	20,98722941	
		6922343	0,64337908	
		6919523	79,14304221	
		6919561	199,4976063	
		6919562	2,31538248	
		6917741	152,9143046	
	SAN MARCO Totale		628,7177456	
	LAGO DI CAREZZA	5142246	142,5542097	
		5142247	71,83113612	

2022/08/09	LAGO DI CAREZZA	67829	59,55051393		
		67838	43,25389428		
		69648		248,2148635	
	LAGO DI CAREZZA Totale		317,1897541	248,2148635	
	SAN DAMIANO	6783		2,50789513	
		4621955		49,84808256	
		4682416		313,8928282	
	SAN DAMIANO Totale			366,2488059	
	LAGO DI TOVEL	5548		48,13199622	
		32534		112,5043319	
		68741		152,2141814	
		6484215		35,80253417	
	LAGO DI TOVEL Totale			348,6530437	
	LAGO MAGGIORE	31407		10,7624771	
		5142446		99,49437692	
		5142447		96,4200369	
		73794		212,2173119	
		73806		150,075057	
		57561		6,00220797	
		69627		125,1506031	
		95012		5,13107556	
		69639		130,8159229	
		73774		82,70705447	
		57552		95,44435097	
		68732		5,32349594	
	LAGO MAGGIORE Totale			1019,543971	
	LONIGO	30776		29,20287518	
		78473	111,3005568		
		78482	95,99990688		
		78780	2,39937217		
		78789	342,0901529		
		78798	146,3947186		
		95881		118,1590052	
		78491	67,41812052		
		78509	143,8632456		
		78500	199,9234867		
		104223		20,22170312	
		95890		577,8271922	
		6424019			23,16156171
		6424123			1,36969669
	LONIGO Totale		1109,38956	745,4107756	24,5312584
	CREAZZO	71644		141,1323677	
		71653		15,00585155	
		73559		123,2732477	
		57534		12,55656267	
		57543		1,45979793	
		73739		98,07145581	
		73745		21,25018006	
		73757		11,49949186	

2022/08/09	CREAZZO	69668		88,31369492
		69680		0,71372622
		69698		77,22606034
		58948		1,64843957
		4604375		14,63654823
		61387		180,2998494
		69689		438,6521141
		73568		130,1493892
	CREAZZO Totale			1355,888777
	ROCCHÉ	70038	281,8844046	
	ROCCHÉ Totale		281,8844046	
	TABERNULAE	78428	55,57949887	
		85834	245,254905	
		69511	6,77228575	
		5120357	8,13610712	
		4997475	40,87146443	
		5149569	47,44243791	
		5149570	19,9692869	
		5144840	58,33931574	
	TABERNULAE Totale		482,3653017	
	CORDELLINA	61229		128,0410682
		74976		68,6006934
		74988		221,5934612
		75039		473,5696341
		75396		4,84564816
		75402		0,99980248
		75375		205,3084319
		89321		95,41030304
		74994		8,80044123
		6550478		182,6816523
		6550503		41,11532898
		6550521		32,91628196
	CORDELLINA Totale			1463,882747
	SOVIZZO	68356	47,7721529	
		61094	8,99972822	
		61103	9,49997568	
		67877	133,5418848	
		67859	72,62430199	
		60624		136,707634
	SOVIZZO Totale		272,4380436	136,707634
	TAVERNELLE	68362	10,23422941	
		68374	159,98886	
		68380	11,33725349	
		68400	48,06346703	
		61073	5,10288801	
		61085	93,44908779	
		61115	0,87654435	
		61130	26,68529783	
		60663		16,22116494

2022/08/09	TAVERNELLE	106450	20,50120039		
		69520	32,72295395		
		61121	240,5034612		
		4682415		245,6341001	
		4621916		5,30537919	
		4604267	14,09763909		
		4604210	3,15825948		
		104114	40,19217288		
		4795628		9,75884694	
		4796108		3,17347319	
		60651		263,324004	
		61328		346,6656683	
		68409	13,4918137		
	TAVERNELLE Totale		720,4051286	890,0826367	
	STANGHE	76707	78,20847381		
		76982	13,49586889		
	STANGHE Totale		91,7043427		
	CEREGATA	66877		424,3932911	
		94371		114,0353141	
		2076		213,6120547	
		66865		15,92430953	
	CEREGATA Totale			767,9649695	
	LAGO DI LEVICO	61337		136,8690478	
		61366		152,5906445	
	LAGO DI LEVICO Totale			289,4596923	
	LAGO DI GARDA	61357		285,8044222	
	LAGO DI GARDA Totale			285,8044222	
	SPINO	61375		297,5458641	
	SPINO Totale			297,5458641	
	LIBERTA'	75084	194,3466895		
		75093	106,6166008		
	LIBERTA' Totale		300,9632903		
	TOVO	79082	256,2048719		
		79100	4,9999154		
	TOVO Totale		261,2047873		
	STAZIONE	61139	151,8016914		
		69009	128,0392917		
		69018	4,59725494		
		69478	2,17402268		
	STAZIONE Totale		286,6122607		
	LAGO D'ORTA	73979	80,02853317		
		5938284	184,2499131		
		5938285	190,25116		
	LAGO D'ORTA Totale		454,5296063		

2022/08/09	EDISON	79424	73,60021604		
	EDISON Totale		73,60021604		
	CHIESETTA VECCHIA	6615983	4,51032083		
		6616005	154,8621354		
		6616026	0,95633006		
		6616060	82,1069031		
		6636448	2,3839858		
		6636449	50,698998		
	CHIESETTA VECCHIA Totale		295,5186732		
	LAGO TRASIMENO	60633		212,027673	
		67868	82,64614305		
		67895	116,6726455		
	LAGO TRASIMENO Totale		199,3187885	212,027673	
	BELVEDERE	70056	132,0149401		
		70047	281,4270081		
	BELVEDERE Totale		413,4419482		
	GIOLITTI	80601	96,00039827		
	GIOLITTI Totale		96,00039827		
	BELLINI	71324	71,80840261		
	BELLINI Totale		71,80840261		
	LAGO MOLVENO	5218737	78,52006237		
		5218767	7,81467861		
		5218792	1,77546144		
		5218829	1,39352108		
	LAGO MOLVENO Totale		89,5037235		
	LAGO DI BOLSENA	67886	67,99953239		
	LAGO DI BOLSENA Totale		67,99953239		
	LAGO DI COMO	67847	114,4500304		
	LAGO DI COMO Totale		114,4500304		
2022/08/22	ROMA	78218	32,30176846		
		66964	287,5739475		
		67503	63,12507432		
		83398	11,21464052		
		87396	74,71570359		
		87360	26,80804032		
		87390	64,44612875		
		66973	51,70709964		
		8119124	100,1953696		
	ROMA Totale		712,0877727		
	MAZZINI	45068	542,8855022		
		77897	12,92106238		
		85690	83,1053282		
		100148	82,59883991		
		84138	88,23109327		

2022/08/22	MAZZINI Totale		809,7418259		
	VENEZIA	66991	168,7587858		
	VENEZIA Totale		168,7587858		
	PIAVE	31251		8,86047374	
		74102		10,6219261	
		60553		84,70549796	
		60565		40,80016521	
		61597		517,9733114	
		67760		10,64775856	
		67775		6,75380322	
		146028		9,37070776	
	PIAVE Totale			689,733644	
	FOGAZZARO	7611	41,49996962		
		5916593	195,4478582		
		105792	266,3626683		
		39948	61,01207041		
	FOGAZZARO Totale		564,3225665		
	LEOPARDI	68445	129,518772		
	LEOPARDI Totale		129,518772		
	PETRARCA	89055	160,1292984		
	PETRARCA Totale		160,1292984		
	FOSCOLO	98568	147,003326		
		68415	40,0786208		
		6486611	8,20961936		
		6486575	37,64201441		
		6486576	11,63292159		
	FOSCOLO Totale		244,5665022		
	ZANELLA	68481	82,49982788		
	ZANELLA Totale		82,49982788		
	MARCONI	83392	324,0561204		
		97033		317,1435742	
		5360506	27,71885958		
		5360535	20,90013468		
	MARCONI Totale		372,6751147	317,1435742	
	MANZONI	68490	213,5452178		
		68472	73,89119201		
	MANZONI Totale		287,4364098		
	TREVISO	70858	129,6715342		
	TREVISO Totale		129,6715342		
	BOLOGNA	5142223	109,1324078		
		5142224	212,3324259		
		68777	46,65031976		
		77104	97,84204019		



2022/08/22	BOLOGNA	22231	86,57773898		
		30788	120,1961921		
	BOLOGNA Totale		672,7311248		
	MILANO	31395		79,80284077	
		67545	260,9434174		
		69909	51,99994906		
		60574		224,8520573	
		60586		77,00261374	
		93362		239,0000492	
		69897	113,6110101		
		156925	11,98249975		
	MILANO Totale		438,5368763	620,657561	
	TRIESTE	70885	106,4666223		
		71235	57,2981007		
	TRIESTE Totale		163,764723		
	TRENTO	77146	112,0139752		
	TRENTO Totale		112,0139752		
	VICENZA	28687	12,21722882		
		67748		69,48208341	
		67766		1,61397281	
		68759	132,4186902		
		68768	102,8684452		
		34667		17,01489212	
		74122	73,96130874		
		73730		214,8902162	
		69546	120,3277846		
		95896		233,4175232	
		70864	67,69587802		
		70828	221,3690109		
		70840	161,741282		
		70849	5,74033379		
		58906		107,4255133	
		67587	341,4766052		
		4799893	114,6726819		
		69552	2,45193087		
		32299	102,1533883		
		58900		42,70603428	
	VICENZA Totale		1459,094568	686,5502353	
	ALIGHIERI	68427	51,42633417		
		68454	105,1061507		
		68463	37,00118937		
		69558	11,00012314		
	ALIGHIERI Totale		204,5337974		
	CHIESA	97048	55,43875741		
		5177256	68,68552762		
		5177278	90,74550113		
	CHIESA Totale		214,8697862		

2022/08/22	GENOVA	67566	112,8996524		
	GENOVA Totale		112,8996524		
	GORIZIA	71014	10,5586636		
		97063	148,4194353		
		97072	79,4023335		
		69564	45,85225985		
		69582	33,1511539		
	GORIZIA Totale		317,3838461		
	ASIAGO	5177378	1,01644921		
		5177407	1,27434414		
		5177303	59,77319057		
		5177336	118,7153218		
	ASIAGO Totale		180,7793057		
	OLMO	58957		139,0112726	
		58966		25,64639436	
		58876		58,85491854	
	OLMO Totale			223,5125855	
	PADOVA	67515	43,40081193		
		67494	60,25624233		
		67521	215,1076556		
		67533	6,00026816		
	PADOVA Totale		324,764978		
	MONTE NOVEGNO	6704730	59,74425624		
	MONTE NOVEGNO Totale		59,74425624		
	MONICO	14063	48,83313207		
		39957	55,80737575		
		83404	68,18243157		
		83416	53,63124537		
		85699	76,60164674		
		64860		327,0811919	
	MONICO Totale		303,0558315	327,0811919	
	TAGLIAMENTO	6771		44,51486311	
		67647		72,85876436	
		67689		339,1773564	
		67713		250,0886262	
		67719		6,13273624	
	TAGLIAMENTO Totale			712,7723463	
	BERGAMO	12416	90,08814905		
	BERGAMO Totale		90,08814905		
	TORINO	39540	44,29905195		
		67539	86,01030301		
		67581	122,1531438		
	TORINO Totale		252,4624988		
	BELLUNO	5142289	80,96031934		

2022/08/22	BELLUNO	5142290	139,2624429	
	BELLUNO Totale		220,2227622	
	BRESCIA	67554	140,300632	
		67575	104,5578928	
	BRESCIA Totale		244,8585248	
	ROCCE	78227	62,24107576	
		79067	173,7458092	
		88104	103,9835958	
	ROCCE Totale		339,9704808	
	BRENTA	67671		242,5742187
		67659		85,67648864
		6918812		167,0581221
	BRENTA Totale			495,3088294
	RETRONE	67698		34,4994992
		67707		312,7461188
	RETRONE Totale			347,245618
	TICINO	32728		94,96562311
	TICINO Totale			94,96562311
	RIMINI	77128	115,0146619	
		77137	72,01947184	
		79034	95,16832642	
		79043	48,89953277	
		79052	11,00010473	
		79058	64,30033559	
		77110	80,09572845	
	RIMINI Totale		486,4981617	
	MONTECUCCO	70026	55,16344171	
	MONTECUCCO Totale		55,16344171	
	ROVIGO	77095	82,8009834	
	ROVIGO Totale		82,8009834	
	SOMAGGIO	97057	83,06012327	
		87369	66,70825908	
		89037	41,95117052	
	SOMAGGIO Totale		191,7195529	
	PAVIA	69573	146,7401702	
	PAVIA Totale		146,7401702	
	PALMANOVA	70873	89,60036395	
	PALMANOVA Totale		89,60036395	
	BASSANO	87381	60,00659406	
	BASSANO Totale		60,00659406	
	RIO	6697195	48,68602545	

2022/08/22	RIO	6697213	5,16248057		
		6703975	42,01859869		
		6704046	31,05685178		
	RIO Totale		126,9239565		
2022/08/23	CANOVA	80592	78,71580069		
		80580	50,53569349		
		6905127	304,2061392		
	CANOVA Totale		433,4576334		
	ROMA	64851		165,3327779	
		87354	7,02466165		
		64515		22,90732778	
		5976373	21,35772577		
		5976372	174,4050952		
	ROMA Totale		202,7874826	188,2401057	
	FIRENZE	64488		104,3368045	
		64497		57,13131079	
		85091	24,54000913		
		86963	1,51308856		
		105544	9,1020593		
		85115	187,7462521		
		85136	8,49913031		
		90213	54,79606472		
		89028	195,6078511		
		94560	105,0177749		
		104064	3,06993357		
		104076	3,43151572		
		142461	26,25835988		
		150986	28,26972676		
		104085	1,49327727		
		6650585	0,93800853		
		6581944	100,7577648		
		6581945	192,4296856		
		6636986	2,43165874		
		6585284	8,72661705		
		6682657	121,8540988		
		6682670	9,21641363		
		6912832	53,9301105		
	FIRENZE Totale		1139,629401	161,4681153	
	VENTICINQUE APRILE	61217	6,10694853		
		106456	64,88580855		
		106465	156,5625309		
		68153	793,4884453		
		68135	88,05410168		
		85887	297,9248047		
		85896	111,9867013		
		68147	207,4764038		
	VENTICINQUE APRILE Totale		1726,485745		
	PASUBIO	80568	480,6109345		
	PASUBIO Totale		480,6109345		



2022/08/23				
	EUROPA	6705325	46,80322516	
		87446	185,0025597	
		68123	114,9347363	
		6906444	1,32854427	
		6685595	187,5516104	
		6685596	82,38972358	
	EUROPA Totale		618,0103994	
	MATTEOTTI	65711	566,613332	
		65723	5,30276056	
		83230	7,20023034	
		83242	2,76236728	
		83254	224,552881	
		80057	642,7101222	
		80066	118,8327969	
		79720	392,0001696	
		79732	15,2109971	
		74964	57,55361174	
		83272	104,0293706	
		83278	8,10038777	
		79750	65,04987521	
		86519	87,05090699	
		86525	158,0157118	
		100596	166,1628608	
		83263	6,39949701	
		79741	197,0158809	
		100587	157,550469	
	MATTEOTTI Totale		2982,114229	
	QUATTRO NOVEMBRE	66065		189,4537966
		88068	21,50089806	
		95521	241,3819832	
		92419	51,97402021	
		92446	176,3515547	
		92464	660,9809982	
		58927		495,1086229
		64479		27,50867966
		92455	6,94680622	
		6906420	170,6697196	
	QUATTRO NOVEMBRE Totale		1329,80598	712,0710992
	MONTE GRAPPA	6654048	352,6237156	
		83422	16,7433837	
		83434	10,12254659	
		77032	692,1909938	
		104539	409,757402	
		83446	1,35588229	
		6906518	84,41948967	
		6907263	15,44892399	
	MONTE GRAPPA Totale		1582,662338	
	RISORGIMENTO	67605	314,1944421	
		87434	50,30003465	

2022/08/23	RISORGIMENTO	87440	166,2325362		
		68078	4,58913697		
		68096	4,75002383		
		68105	22,10005418		
		83727	188,8668265		
		83751	5,03641658		
		83760	2,23906349		
		84153	89,80312198		
		84162	147,6460694		
		84171	196,3967905		
		84189	144,9219203		
		84195	296,7129495		
		4927236	121,0178903		
		4927187	12,10271072		
		4927208	279,6609479		
		4927484	24,34515815		
	RISORGIMENTO Totale		2070,916093		
	MONTELLO	87416	61,60084015		
		85902	285,8319713		
	MONTELLO Totale		347,4328114		
	ORTIGARA	83452	242,7894814		
		83908	122,2108999		
	ORTIGARA Totale		365,0003814		
	RAGAZZI DEL '99	86972	96,25959454		
	RAGAZZI DEL '99 Totale		96,25959454		
	MONTE NERO	61208	377,0995063		
		61196	12,52310035		
	MONTE NERO Totale		389,6226067		
	MONTE NOVEGNO	27843	84,5382753		
	MONTE NOVEGNO Totale		84,5382753		
	CIMONE	3441	161,799828		
		89046	53,2155845		
	CIMONE Totale		215,0153865		
	MONTESSORO	67593	665,5364001		
	MONTESSORO Totale		665,5364001		
	ACQUE SORGIVE	71891	71,63543427		
		71897	505,2411323		
		71551	5,39974073		
		71560	182,9254828		
	ACQUE SORGIVE Totale		765,2017901		
	MONTE CORNO	85875	1101,118958		
	MONTE CORNO Totale		1101,118958		
	NADO	79768	314,3993657		
		79777	56,13060741		

2022/08/23	NADO	79759	122,9400685	
	NADO Totale		493,4700417	
	DIECI GIUGNO	83739	198,3219686	
		5362118	121,5365849	
	DIECI GIUGNO Totale		319,8585535	
	MONTE VERENA	86111	145,0919639	
		6905188	1,20004208	
	MONTE VERENA Totale		146,292006	
	BONAPARTE	84180	270,5903063	
	BONAPARTE Totale		270,5903063	
	RIELLO	139782	26,91486678	
		150279	158,8912898	
		139773	57,04060241	
		6636987	109,9611995	
	RIELLO Totale		352,8079585	
	RISARE	6585423	116,00365	
	RISARE Totale		116,00365	
	OTTO SETTEMBRE	6548676	2,11575511	
		6548711	118,1327826	
	OTTO SETTEMBRE Totale		120,2485377	
	RIO	6696964	56,14325063	
		6697153	29,68160993	
		6697166	40,73046071	
		6691969	216,1720897	
		6691988	8,19789104	
		6914759	2,74636921	
		6905153	2,91458815	
		6905228	2,31472579	
	RIO Totale		358,9009851	
2022/08/24	SANT'AGOSTINO	26505	120,2895338	
	SANT'AGOSTINO Totale		120,2895338	
	PORTULE	26187	311,1392108	
	PORTULE Totale		311,1392108	
2022/08/25	ROMA	64506		15,17581822
		5219170	10,73887522	
		58936		0,75386537
		8119097	6,75005481	
		8119123	3,1403634	
	ROMA Totale		20,62929343	15,92968359
	MAZZINI	87755	12,92139485	
	MAZZINI Totale		12,92139485	
	EUROPA	6906462	3,4970259	

2022/08/25	EUROPA Totale		3,4970259		
	QUATTRO NOVEMBRE	66433		1,49060156	
		88056	3,74552066		
		92437	9,48438524		
		58915		1,30001885	
	QUATTRO NOVEMBRE Totale		13,2299059	2,79062041	
	MOROSINI	97042		4,46676835	
	MOROSINI Totale			4,46676835	
	RIO	6914686	2,02151545		
		6914758	4,1863164		
	RIO Totale		6,20783185		

RETE CONTROLLATA			
TOTALE RETE ISPEZIONATA VEICOLO	AP	MP	BP
	24,53	18677,67	45095,46
TOTALE RETE ISPEZIONATA			<b>63797,66</b>
NUMERO SEGNALI DISPERSIONE RILEVATI IN FASE DI PRELOCALIZZAZIONE			<b>1</b>

Firma dell'operatore:  PETR KOVAC, ROMAN MONASCU	Verifica Resp. Teknegas: ROBERTO DI LUCCHIO
Firma Responsabile V-RETI per ricevuta: 	



# RAPPORTO DI ISPEZIONE PROGRAMMATA DISPERSIONI GAS



Rapporto n° <b>102022_V-RETI_VSR</b>	Località <b>SOVIZZO</b>
ID ARERA: 37980	Cod. Località: 9998
Cliente: V-RETI VICENZA	Operatore: PETR KOVAC
Condizioni meteo: FAVOREVOLI	Prova funzionamento: SI
Controllo dotazione: SI	Tipo di GAS: METANO
Strumento utilizzato: GAZOMAT INPECTRA VSR	Matr. 24590 Scad. Tarat: 31/12/2022

COMUNE DI SOVIZZO			LUNGHEZZA m	
DATA	VIA	ID TUBAZ	BP	MP
2022/08/09	CEDRI	60604		3,674568
		75355		28,3136367
		67931	219,9961061	
		104123		4,9827181
		60592		187,1999992
	CEDRI Totale		219,9961061	224,170922

RETE CONTROLLATA			
TOTALE RETE ISPEZIONATA VEICOLO	AP	MP	BP
	0,00	224,17	220,00
TOTALE RETE ISPEZIONATA			<b>444,17</b>
NUMERO SEGNALI DISPERSIONE RILEVATI IN FASE DI PRELOCALIZZAZIONE			<b>0</b>

Firma dell'operatore: PETR KOVAC 	Verifica Resp. Teknegas: ROBERTO DI LUCCHIO
Firma Responsabile V-RETI per ricevuta: 	

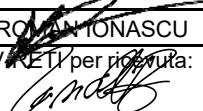
# RAPPORTO DI ISPEZIONE PROGRAMMATA DISPERSIONI GAS



Rapporto n° <b>112022_V-RETI_PED</b>	Località <b>TORRI DI QUARTESOLO</b>
ID ARERA: 37980	Cod. Località: 4618
Cliente: V-RETI VICENZA	Operatore: ROMAN IONASCU
Condizioni meteo: FAVOREVOLI	Prova funzionamento: SI
Controllo dotazione: SI	Tipo di GAS: METANO
Strumento utilizzato: GAZOMAT INPECTRA PED	Matr. 930916 Scad. Tarat: 17/01/2023

COMUNE DI TORRI DI QUARTESOLO	DATA	VIA	ID TUBAZ	LUNGHEZZA m	
				BP	MP
	2022/08/31	PIAVE	89344	36,69713026	
		PIAVE Totale		36,69713026	
		MARCONI	32233	5,87051637	
			82515	36,47391513	
			88336		37,44899348
			97874		797,7098568
			171875	3,71639435	
			171890	7,26680725	
			5101243		490,6272548
			5920357		39,36298017
			5920387		47,58357308
			5920388		18,38301532
			85507	63,64833711	
			5355577		3,33556199
		MARCONI Totale		116,9759702	1434,451236
		ITALIA UNITA	96684	47,6389337	
		ITALIA UNITA Totale		47,6389337	
		GENIERI	97691	295,6134589	
		GENIERI Totale		295,6134589	

<b>RETE CONTROLLATA</b>			
	<b>AP</b>	<b>MP</b>	<b>BP</b>
TOTALE RETE ISPEZIONATA PEDONALE	0,00	1434,45	496,93
<b>TOTALE RETE ISPEZIONATA</b>			<b>1931,38</b>
NUMERO SEGNALI DISPERSIONE RILEVATI IN FASE DI PRELOCALIZZAZIONE			<b>0</b>

Firma dell'operatore: ROMAN IONASCU	Verifica Resp. Teknegas: ROBERTO DI LUCCHIO
Firma Responsabile VERETI per richiesta: 	

# RAPPORTO DI ISPEZIONE PROGRAMMATA DISPERSIONI GAS



Rapporto n° <b>112022_V-RETI_VSR</b>	Località <b>TORRI DI QUARTESOLO</b>
ID ARERA: 37980	Cod. Località: 4618
Cliente: V-RETI VICENZA	Operatore: ROMAN IONASCU
Condizioni meteo: FAVOREVOLI	Prova funzionamento: SI
Controllo dotazione: SI	Tipo di GAS: METANO
Strumento utilizzato: GAZOMAT INPECTRA VSR	Matr. 24590 Scad. Tarat: 31/12/2022

COMUNE DI TORRI DI QUARTESOLO			LUNGHEZZA m	
DATA	VIA	ID TUBAZ	BP	MP
2022/08/31	GARIBALDI	96714	33,76143985	
		96726	184,7321148	
		8107223	14,80089583	
	GARIBALDI Totale		233,2944504	
	ROMA	5175836		27,57602087
		83500	0,80017623	
		5175837		626,6145501
		91428	1,2095524	
		100746	1,71168472	
		104934	32,97944636	
		99546	89,10438603	
		91371	76,75526971	
		91383	9,80801805	
		91404	97,35066956	
		91419	109,9875477	
		104668	39,89058724	
		99354		153,2216388
		4909880		2,49901835
		91410	26,16608046	
		6478107	46,76997266	
		6478108	6,48111772	
		6483174	1,85010513	
		6922296	2,12604798	
		6922297	43,35153256	
		6701405	3,86108359	
		6701406	3,34318748	
		6700518		1,76739853
		6700519		146,0503528
		7957071	27,39210498	
		8027143	90,57942113	
		8108143	17,8483338	
		8108166	4,29940665	
		7959409	120,3581061	
		7959410	5,55457512	
		8153259	48,41473563	
		6979999	95,40763691	

2022/08/31	ROMA	6980000	10,13141396	
		6980022	157,311483	
		6989107	64,49700933	
		8153233	88,96500844	
		8153258	0,6020162	
		8170430	40,27921545	
	ROMA Totale		1365,186932	957,7289794
	PIAVE	89356	8,24599727	
		6916790	91,30209914	
		6916791	28,09916618	
		8035863	11,33971416	
		8035889	2,8093925	
	PIAVE Totale		141,7963693	
	VERDI	100711	14,31205473	
		96693	37,31633618	
		96705	179,8047215	
	VERDI Totale		231,4331124	
	PUCCINI	78319	58,95909772	
	PUCCINI Totale		58,95909772	
	MARCONI	86228	29,09164099	
		86242	99,88357053	
		86254	29,30985876	
		86666	60,60091812	
		86675	45,5702215	
		79265	14,08796355	
		86335	178,1239052	
		75171	3,56602358	
		96969	17,39834134	
		94802	64,11283791	
		90266	537,2956613	
		90278	1,07106722	
		89365	42,75305598	
		89374	50,24684853	
		171884	240,3086125	
		165802	124,2972995	
		165814	62,76226361	
		4629497		6,06366568
		88348		594,5809061
		4629496		137,7359923
		6478165	120,8031586	
		6478166	1,96578178	
	MARCONI Totale		1723,24903	738,3805641
	VENTICINQUE APRILE	8163549	413,9554894	
		8163550	1,29990192	
	VENTICINQUE APRILE Totale		415,2553913	
	INDUSTRIA	83488	270,5595595	
	INDUSTRIA Totale		270,5595595	

2022/08/31	TREVISO	99147	130,1122316	
		99555	127,6642717	
		100110	11,399769	
		100116	55,11581891	
		100083	96,54052364	
		100092	26,78727244	
		5949762	5,99974708	
		5949818	5,03885335	
		5949819	41,78145573	
		6916755	82,69145458	
		6920055	128,8978104	
		6920056	7,20248849	
	TREVISO Totale		719,2316969	
	PRIMO MAGGIO	90553	77,79941259	
		90562	85,05087226	
		90577	80,08961659	
		90592	0,9995504	
	PRIMO MAGGIO Totale		243,9394518	
	MILANO	6687039	185,358249	
	MILANO Totale		185,358249	
	VITTORIO VENETO	96768	65,65898843	
		104919	4,52114411	
		104928	60,63456141	
	VITTORIO VENETO Totale		130,814694	
	TRIESTE	100065	24,59999236	
		6683397	60,74888742	
		8035917	18,55878252	
		7959297	22,50010956	
	TRIESTE Totale		126,4077719	
	ROSSINI	101598	59,60043706	
	ROSSINI Totale		59,60043706	
	TRENTO	7959890	133,879051	
	TRENTO Totale		133,879051	
	VICENZA	96060	67,83727297	
		6920121	1,85262098	
		6920145	76,30969664	
		6919187	38,63429307	
		6683302	184,4806468	
		6920222	1,64740959	
		6920223	17,77662965	
		6969975	44,09401919	
		8144030	8,54803737	
	VICENZA Totale		441,1806263	
	QUATTRO NOVEMBRE	38480	59,97724481	
		99768	16,17217051	
		104970	18,94739982	

2022/08/31	QUATTRO NOVEMBRE	96738	7,42701435	
		96756	4,2394344	
		99759	5,5822725	
		103333	73,55655788	
		103353	18,58143722	
		104638	3,59571156	
		8159022	23,59739225	
	QUATTRO NOVEMBRE Totale		231,6766353	
	MORO	98726	81,90364164	
		98735	76,76177686	
		7957084	43,52518146	
		7957097	93,17550035	
		7960619	12,99964126	
		8027013	3,85374342	
	MORO Totale		312,219485	
	ALPINI	83287	3,49900229	
		106318		2,40044079
		106330		8,03425295
		106427		240,9281806
		88887	100,509491	
		100764	3,29987906	
		101607	413,3587912	
		97697	0,99986249	
		97375	86,0751392	
		97390	71,04257783	
		97396	97,28725077	
		93982	131,0721512	
	ALPINI Totale		907,1441449	251,3628743
	CASONI	83113	0,97104125	
		83125	0,88635495	
		83134	39,35166874	
		79657	3,67127948	
		104952	64,41138257	
		104958	2,27327077	
		104964	112,2673437	
		103202		106,3491357
		5177210	54,44074621	
		83512	78,32953919	
		90586	4,47461842	
		98935	420,7531841	
	CASONI Totale		781,8304294	106,3491357
	VERONA	6683345	59,1875786	
		6683462	7,19361335	
		6683470	0,97347625	
		6683494	2,3721474	
		6683545	4,19953545	
		7959976	113,6735637	
		7959977	118,0364318	
		7960686	9,02607152	
	VERONA Totale		314,662418	

2022/08/31				
	VENTIQUATTRO MAGGIO	101511	0,59998083	
		101532	408,4028486	
		8037731	35,67246947	
		8108191	25,9964935	
		8108790	4,39631361	
	VENTIQUATTRO MAGGIO Totale		475,068106	
	PADOVA	7959169	54,29053613	
		7959207	40,04524954	
		7959208	47,42679446	
		8154016	2,98366947	
	PADOVA Totale		144,7462496	
	MASCAGNI	101580	5,85079524	
	MASCAGNI Totale		5,85079524	
	BELLUNO	6916608	113,7036498	
	BELLUNO Totale		113,7036498	
	ROVIGO	6916638	112,3362018	
		6683368	236,7828225	
	ROVIGO Totale		349,1190243	
	BELLINI	101556	99,3457815	
		101550	50,5005324	
		101541	34,99990246	
	BELLINI Totale		184,8462164	
	DIECI GIUGNO	37295	39,0086249	
		104946	4,3993678	
		8108774	136,7782977	
	DIECI GIUGNO Totale		180,1862904	
	OTTO SETTEMBRE	85498	137,1668728	
		88047	65,34271247	
		90571	62,89000894	
		8163526	7,44450695	
		8163527	0,6	
	OTTO SETTEMBRE Totale		273,4441012	
	LAVORO	83311	125,4736326	
	LAVORO Totale		125,4736326	
	CASONE	78331	48,69538705	
		101562	53,52003083	
		101571	5,68037191	
		101592	51,45360038	
		6920961	60,74672493	
	CASONE Totale		220,0961151	
	CARRISTI	86263	90,65855353	
		87997	155,5132007	
		88017	1,05207699	



2022/08/31	CARRISTI Totale		247,2238312	
	ARTIGLIERI	83521	2,65548207	
		83533	6,75935212	
		96147	357,0197471	
		97422	139,2691521	
	ARTIGLIERI Totale		505,7037334	
	FANTI	85435	4,22644701	
		85447	1,30707154	
		97381	348,227232	
		97402	144,0558361	
		97428	41,10445092	
		97437	81,75698624	
		99917	11,42985372	
	FANTI Totale		632,1078775	
	GRANATIERI	86684	150,3091964	
	GRANATIERI Totale		150,3091964	
	CARABINIERI	87988	77,49372069	
		86308	1,06495117	
		87956	74,08179307	
		87968	71,70050174	
		105482	32,79978407	
		105503	43,07165225	
		105520	5,01226915	
		99204	75,43438178	
		99222	69,8745781	
		38492	0,64094462	
		105491	46,78654135	
	CARABINIERI Totale		497,961118	
	AUTIERI	88023	201,8314086	
		88032	40,24830546	
	AUTIERI Totale		242,079714	
	FINANZIERI	86275	36,40739169	
		86287	1,28624298	
		86296	45,98892775	
		86317	78,78341474	
		86326	57,03106708	
		105470	9,06065699	
	FINANZIERI Totale		228,5577012	
	COMMERCIO	83299	128,1993316	
		93999	144,0174252	
	COMMERCIO Totale		272,2167568	
	BERSAGLIERI	99198	65,09948808	
		91434	8,16697986	
		91440	3,4545046	
		90014	119,1932075	
		89389	1,94406888	

2022/08/31	BERSAGLIERI	84266	56,06595959	
		84278	2,55017254	
		84290	72,03367247	
		84299	107,0016617	
		84308	60,37781687	
	BERSAGLIERI Totale		495,8875321	
	CAVALIERI	99213	110,0814082	
	CAVALIERI Totale		110,0814082	
	AVIERI	96108	1,59987656	
		96117	5,50027563	
		96138	173,3998465	
		97443	3,75006627	
		97449	132,4549473	
		8108104	297,4643216	
		8108122	2,97407433	
	AVIERI Totale		617,1434081	
	MARINAI	98391	158,0329549	
	MARINAI Totale		158,0329549	
	LORENZONI	98926	68,57955525	
		97772	26,50056914	
		97488	65,21215485	
	LORENZONI Totale		160,2922792	
	CHIESA VECCHIA	99564	50,92189959	
	CHIESA VECCHIA Totale		50,92189959	
	CORAZZIERI	94293	74,58888406	
	CORAZZIERI Totale		74,58888406	
	DUE GIUGNO	90601	423,5392886	
	DUE GIUGNO Totale		423,5392886	
	GHETO	91395	108,1548715	
	GHETO Totale		108,1548715	
	ITALIA UNITA	96445	8,50077085	
		47635	177,1771798	
		6680211	482,4587138	
		6698715	12,3298544	
		6698836	41,43040218	
		6686841	28,76189896	
		6686900	7,386361	
		6686972	63,19302957	
		6687056	2,6871899	
		6687147	2,92282925	
		8040591	6,53072173	
		8153165	98,76723439	
		8153189	14,08248813	
		8153190	0,60975591	
	ITALIA UNITA Totale		946,8384298	

2022/08/31				
	LANCIERI	84317	33,90747579	
		84329	37,86418498	
		84338	64,56926359	
	LANCIERI Totale		136,3409244	

RETE CONTROLLATA			
TOTALE RETE ISPEZIONATA VEICOLO	AP	MP	BP
	0,00	2053,82	17158,20
TOTALE RETE ISPEZIONATA			<b>19212,02</b>
NUMERO SEGNALI DISPERSIONE RILEVATI IN FASE DI PRELOCALIZZAZIONE			<b>1</b>

Firma dell'operatore: ROMANO NASCU	Verifica Resp. Teknegas: ROBERTO DI LUCCHIO
Firma Responsabile V-RETI per ricognita:	

# RAPPORTO DI ISPEZIONE PROGRAMMATA DISPERSIONI GAS



Rapporto n° <b>122022_V-RETI_PED</b>	Località <b>VICENZA</b>
ID ARERA: 37980	Cod. Località: 4619
Cliente: V-RETI VICENZA	Operatore: PETR KOVAC, ROMAN IONASCU
Condizioni meteo: FAVOREVOLI	Prova funzionamento: SI
Controllo dotazione: SI	Tipo di GAS: METANO
Strumento utilizzato: GAZOMAT INPECTRA PED	Matr. 930916 Scad. Tarat: 17/01/2023

COMUNE DI VICENZA			LUNGHEZZA m	
DATA	VIA	IDTUBAZ	BP	MP
2022/08/09	VECCHIA FERRIERA	12841		97,90883056
		20086		25,30142102
		12850		87,0644396
		153243		73,75477292
		20077		47,67549959
		6522824		5,84840588
		6522825		2,22349825
		6507525		4,73692282
		6507556		7,20381897
		6507737		7,75629473
		6507835		6,46794704
		12829		1,54767568
	VECCHIA FERRIERA Totale			367,4895271
	PADANA VERSO VERONA	26440		23,9595723
		5917440		51,95840403
		3644		40,22741486
	PADANA VERSO VERONA Totale			116,1453912
2022/08/22	OREFICERIA	4617609		26,52318608
	OREFICERIA Totale			26,52318608
	SCIENZA	6506945		903,6231104
	SCIENZA Totale			903,6231104
2022/08/23	INDUSTRIA	102606		30,95167231
	INDUSTRIA Totale			30,95167231
2022/08/24	INDUSTRIA	46509		16,05355874
	INDUSTRIA Totale			16,05355874
	TECNICA	25338		84,14731742
	TECNICA Totale			84,14731742
	BARACCA	4801966	66,42019651	
		14309	59,18048976	
		8159409	0,3819125	
		8159448	4,04223268	
		8159449	11,18788434	
		49494	29,35601824	

2022/08/24	BARACCA Totale		170,568734	
	CHIESA	6463228	84,17955335	
	CHIESA Totale		84,17955335	
	D'ANNUNZIO	53320	136,8880149	
	D'ANNUNZIO Totale		136,8880149	
	SANT'AGOSTINO	6527305		174,2824914
		14273	42,86892814	
	SANT'AGOSTINO Totale		42,86892814	174,2824914
	ECONOMIA	25356		89,57286174
		43797	40,97729844	
	ECONOMIA Totale		40,97729844	89,57286174
	MAGANZA	32272		18,66240545
		56911	4,97196836	
		167673	14,8041658	
	MAGANZA Totale		19,77613416	18,66240545
	BOSCHIERO	6425810	80,1715911	
	BOSCHIERO Totale		80,1715911	
	ELETTRONICA	21180		39,2682436
	ELETTRONICA Totale			39,2682436
2022/08/25	DANTE	327	41,97724472	
		11380		84,57274486
	DANTE Totale		41,97724472	84,57274486
	INDUSTRIA	54037		25,8034976
		102550		18,20724446
		102615		27,83904137
		59335		4,11599776
		5215816		201,916272
		54046		3,39843874
		6546586		2,97507361
		6546611		2,87272433
	INDUSTRIA Totale			287,1282899
	STADIO	6405021	18,13017499	
		6405022	21,60307478	
		4621468	53,30568524	
		4682636		312,1999931
		2662	29,17760629	
		4681438	7,79662201	
		4681417	29,08348046	
		4621360	20,30778442	
	STADIO Totale		179,4044282	312,1999931
	D'AZEGLIO	255	110,7955129	
	D'AZEGLIO Totale		110,7955129	
	OLIVA	4996428	366,6321143	

2022/08/25	OLIVA	163033	13,41623222	
	OLIVA Totale		380,0483465	
	VITTORIA	32464		94,57537554
	VITTORIA Totale			94,57537554
	FUSINATO	369	18,39370623	
		35076	108,9015069	
		56587	11,42738314	
	FUSINATO Totale		138,7225963	
	ROTONDA	5949440	149,2614522	
	ROTONDA Totale		149,2614522	
	TIEPOLO	1182	62,60908879	
	TIEPOLO Totale		62,60908879	
	ARSENALE	32579		415,0396313
		6549396		4,25725635
	ARSENALE Totale			419,2968877
	FACCHINETTI	45994	92,57158238	
		462	48,48543358	
		10212	86,71890781	
	FACCHINETTI Totale		227,7759238	
	RIVIERA BERICA	78741		8,54101334
		91706		48,30993409
		93694		6,32441039
		91697		53,4913514
		78697	45,61838527	
		78732	0,88753141	
		5348530	20,43388541	
		9837	98,61506544	
		6482282	221,5746243	
		6555921	39,29302773	
		6555954	40,50997537	
		6555953	15,09435798	
	RIVIERA BERICA Totale		482,0268529	116,6667092
	LE SCALETTE	63013	126,6379735	
	LE SCALETTE Totale		126,6379735	
	PERGOLETTA	65002	53,46984819	
	PERGOLETTA Totale		53,46984819	
	ROCOLI	27864		542,2896408
	ROCOLI Totale			542,2896408
	VIGOLO	7668	466,7092538	
	VIGOLO Totale		466,7092538	
	GOGNA	41173	370,2813699	
	GOGNA Totale		370,2813699	

2022/08/25	DA PORTO	60168	56,96616176	
	DA PORTO Totale		56,96616176	
	CASANOVA	5223559	171,599549	
	CASANOVA Totale		171,599549	
	BERGA	4549	95,53623552	
	BERGA Totale		95,53623552	
	FRACCON	31317		96,69908489
		63022	11,72481865	
	FRACCON Totale		11,72481865	96,69908489
	BERTOLO	6581269	68,60702495	
	BERTOLO Totale		68,60702495	
2022/08/30	STADIO	5939682		66,22447188
	STADIO Totale			66,22447188
	MORO	161881		3,17707571
		161890		50,23180032
		159224		231,4487164
		159212		1,79916127
		161872		12,06958488
	MORO Totale			298,7263386
	DALLA CHIESA	23192	6,00900033	
	DALLA CHIESA Totale		6,00900033	
	RIVIERA BERICA	48631	30,03470847	
	RIVIERA BERICA Totale		30,03470847	
	ZANECCHIN	2692	13,45449371	
		48072	32,14776509	
		59047	54,2409944	
		48063	36,74617924	
	ZANECCHIN Totale		136,5894324	
	CASALE	19538	11,14832916	
		19550	18,53948092	
		59919	427,6253454	
		63233	96,64281766	
		63251	60,09333191	
		63263	41,30113836	
		63280	61,53429716	
	CASALE Totale		716,8847406	
	PELOSA	22414		538,648189
		34790		6,08361052
		34802		6,33507222
		88369		92,08517771
		34811		7,52722423
		7983		437,1640473
	PELOSA Totale			1087,843321



2022/08/30	FERRARI	24191		26,99281756
	FERRARI Totale			26,99281756
	CAPERSE	35855	182,8522972	
		6510681	218,9500862	
		6510624	2,71953328	
		6510545		6,29933589
		6510625	4,01553073	
	CAPERSE Totale		408,5374474	6,29933589
	PONTI DI DEBBA	96180		2,850399
		83876		40,25015459
		83893		28,10577145
		96454		80,09334213
		68259	10,84039636	
		48640	2,6822155	
		14758		52,12347938
	PONTI DI DEBBA Totale		13,52261186	203,4231466
	BONOMI	6704560		63,21096934
	BONOMI Totale			63,21096934
	PITTARINI	8164784	27,50152225	
	PITTARINI Totale		27,50152225	
	CASONE	8199		7,37515812
	CASONE Totale			7,37515812
	BASSANO	5131555		91,92154276
	BASSANO Totale			91,92154276
	CASERMETTE	30505	64,9622258	
		31570	55,05884079	
		6006	99,5161879	
		6414973	11,30399898	
		6417025	27,45512176	
	CASERMETTE Totale		258,2963752	
	CAMINER	47961	158,513079	
		8181893	36,06249555	
	CAMINER Totale		194,5755745	
	PIZZOLATI	47513	50,40481672	
		51084	50,60844644	
		66442	2,09619107	
	PIZZOLATI Totale		103,1094542	
	CORBETTA	4933172	46,34298708	
	CORBETTA Totale		46,34298708	
	MESCHINELLI	4927740	87,68824103	
	MESCHINELLI Totale		87,68824103	
	STANGA	47584	60,58595565	
	STANGA Totale		60,58595565	



2022/08/30				
	BELLI	4830536	29,86302177	
	BELLI Totale		29,86302177	
	PACE	47540	27,96245201	
	PACE Totale		27,96245201	
	CONFORTO DA COSTOZZA	50620	72,56427419	
	CONFORTO DA COSTOZZA Totale		72,56427419	
	CAVALCAVIA	5274975	246,2891359	
	CAVALCAVIA Totale		246,2891359	
2022/08/29	SALVEMINI	8030730	66,86802435	
	SALVEMINI Totale		66,86802435	
	EINAUDI	6913424	219,6914321	
	EINAUDI Totale		219,6914321	
	RIVIERA BERICA	5912117	59,83001634	
		5899565	14,6459092	
	RIVIERA BERICA Totale		74,47592554	
	VANONI	19049	49,77660753	
	VANONI Totale		49,77660753	
	TORMENO	39112	113,3571557	
		36159	10,80564679	
	TORMENO Totale		124,1628025	
	TURATI	51670	60,69501623	
	TURATI Totale		60,69501623	
	BONOMI	8032924	182,2019671	
		8030640	56,30734138	
		6704978	11,75512201	
		8030679	2,64650722	
	BONOMI Totale		252,9109377	
2022/08/31	DALLA CHIESA	56023	179,8029311	
		18887	57,95507345	
		47629	52,05680743	
	DALLA CHIESA Totale		289,814812	
	CASONE	50570	2,90675145	
		39783		631,3447018
		37824	70,10735425	
		70187	36,33099483	
	CASONE Totale		109,3451005	631,3447018
	CA' BALBI	27807	124,9060852	
		49443	44,1693474	
		77472	31,61920529	
	CA' BALBI Totale		200,6946379	

2022/08/31	SCHIAVO	18728	7,59803781	
		52975	8,70402187	
		32013	29,11151918	
		60431	11,31839793	
	SCHIAVO Totale		56,73197679	
	SCOLARI	89596		166,1593585
		5961556		239,4064985
	SCOLARI Totale			405,565857
	PADANA VERSO PADOVA	70196	140,1613331	
	PADANA VERSO PADOVA Totale		140,1613331	
	COCCHETTI	39100	152,338805	
		72557	72,22309398	
	COCCHETTI Totale		224,561899	
	PARADISO	44951	239,0409616	
		47952	127,3261774	
		43232	28,5458594	
		54597	69,68043793	
	PARADISO Totale		464,5934363	
	CAVEGGIARA	6921763	97,55355068	
	CAVEGGIARA Totale		97,55355068	
	FOSCARINA	5398	497,6235163	
		60371	272,9451757	
	FOSCARINA Totale		770,568692	

RETE CONTROLLATA			
TOTALE RETE ISPEZIONATA PEDONALE	AP	MP	BP
	0,00	6709,08	9438,55
TOTALE RETE ISPEZIONATA			<b>16147,62</b>
NUMERO SEGNALI DISPERSIONE RILEVATI IN FASE DI PRELOCALIZZAZIONE			<b>0</b>

Firma dell'operatore:  PETR KOVAC, ROMAN MANASCU	Verifica Resp. Teknegas: ROBERTO DI LUCCHIO
Firma Responsabile V-RETI per richiesta: 	

# RAPPORTO DI ISPEZIONE PROGRAMMATA DISPERSIONI GAS



Rapporto n° <b>122022_V-RETI_VSR</b>	Località <b>VICENZA</b>
ID ARERA: 37980	Cod. Località: 4619
Cliente: V-RETI VICENZA	Operatore: PETR KOVAC, ROMAN IONASCU
Condizioni meteo: FAVOREVOLI	Prova funzionamento: SI
Controllo dotazione: SI	Tipo di GAS: METANO
Strumento utilizzato: GAZOMAT INPECTRA VSR	Matr. 24590 Scad. Tarat: 31/12/2022

COMUNE DI VICENZA			LUNGHEZZA m				
DATA	VIA	ID TUBAZ	BP	MP	AP		
2022/08/09	SAN LAZZARO	3139		22,06068222			
		3151		95,16258777			
		3040		48,15755439			
		6507688		51,55531993			
		SAN LAZZARO Totale				216,9361443	
	CARPANEDA	3635		81,90295766			
		26237		234,5893834			
		3106		12,70276557			
		169362		2,12380978			
		169379		41,71174685			
		169391		3,7213534			
		166499		2,46854205			
		166508		85,40722754			
		5920287		824,0889766			
		5920288		588,3069086			
		6418950		7,52463608			
		CARPANEDA Totale				1884,548308	
			PADANA VERSO VERONA	27558		290,0906463	
26431				244,6578963			
26472				75,80819894			
28102				5,04923757			
23877				193,0340045			
23886				399,7986549			
22156				41,57730959			
28120				11,53715464			
4832164				213,5046373			
4832165				51,42871047			
4928857				17,39475632			
5917464				35,98607868			
5917465				143,6476861			
5976627		18,91933746					
5976628		1,14917797					
PADANA VERSO VERONA Totale				1743,583487			
	VECCHIA FERRIERA	20056		125,4620251			
		20068		2,98090339			
		20095		0,99682095			

2022/08/09	VECCHIA FERRIERA	22449		181,6588264
		12862		4,10626156
		11997		2,88929797
		12009		75,31722744
		32863		93,79743145
		158793		106,3840016
		158799		134,5639873
		20104		3,46286543
		5669997		60,00531394
	VECCHIA FERRIERA Totale			791,6249626
	FRASSINI	26455		421,0617215
		4831556		55,39337175
		4831499		19,89498159
	FRASSINI Totale			496,3500748
	CAPULETI	28111		186,0171713
	CAPULETI Totale			186,0171713
2022/08/22	SIDERURGIA	27435		673,037817
		27474		126,5864515
		11404		410,7913328
		25386		16,25889603
		12090		20,47884682
		23596		126,710464
		4794083		7,28453862
		25347		12,23797708
	SIDERURGIA Totale			1393,386324
	OREFICERIA	27441		38,39528468
		27462		38,83227535
		11416		3,10398171
		11428		1,80446668
		20328		1,45386932
		5982		1,14428886
		16326		51,2124728
		35284		20,36017179
		16965		137,7834242
		18683		169,6010415
		23611		26,93840299
		23623		159,5495758
		23632		163,2774879
		155383		5,28169666
		155392		105,6331977
		155407		4,51364046
		154679		96,23834556
		13637		134,0913673
		23638		267,9746419
		17622		1,73403787
		27468		48,42735703
		155401		119,5169392
		40167		77,46053523
		8466		192,1500098
	OREFICERIA Totale			1866,478512

2022/08/22				
	SCIENZA	21201		16,82513873
		21210		171,734169
		25323		44,78272645
		25332		261,6558962
		28292		318,4148754
		24953		146,0787727
		12066		6,02930434
		101664		69,62808919
		98063		266,8650836
		24944		34,88498399
		5364123		30,45641722
	SCIENZA Totale			1367,355457
	COMMERCIO	28283		74,34184273
		155416		4,68600437
		154501		7,38507563
		154510		7,99691468
		154530		2,17930499
		154551		2,24308972
		154557		39,73981912
		155123		60,86162391
		32209		3,79675191
		155425		78,34971475
		6945805		33,46974353
		6922580		429,9462322
		6987094		14,64150338
		6987095		11,9873585
		6987187		2,06833277
		6970080		75,6146007
		6970101		7,52837826
		8146087		109,1396386
		8146124		3,4187241
	COMMERCIO Totale			969,3946538
	COLOMBARETTA	101670		228,105008
		101682		66,35891089
		4790216		56,92095013
	COLOMBARETTA Totale			351,384869
	CERAMICA	6987159		159,3835858
	CERAMICA Totale			159,3835858
2022/08/23	INDUSTRIA	20113		23,04287526
		20646		121,130956
		9282		428,5131729
		102558		59,1503396
		5215784		227,5739019
		5215798		121,7777961
		5216509		1,18386021
		23230		139,3524693
		4812526		85,06251983
		20319		6,77710145
		102544		5,78518563

2022/08/23	INDUSTRIA	102578		10,66639627
		81548		65,64566038
		12054		169,7748142
		8161866		278,0013857
	INDUSTRIA Totale			1743,438435
	ARTIGIANATO	20589		451,7414832
	ARTIGIANATO Totale			451,7414832
	EDILIZIA	22458		149,3218908
		35275		187,7243639
		13307		153,707168
		22689		75,84161973
		4954557		65,30071337
		6504260		29,99178184
		6504505		2,27409076
		6504319		2,45438452
		6504357		195,9575073
		6504358		1,95136055
		6504524		1,3005941
		6504235		61,76567812
		7960893		90,05839459
		7960916		247,4235201
		7960917		6,21394467
	EDILIZIA Totale			1271,287012
	PROGRESSO	20313		170,1875718
		20595		164,012821
		20628		273,8981074
		12030		108,2572176
		8750		5,4900092
	PROGRESSO Totale			721,8457269
	MECCANICA	5667563		122,3957528
		74417		192,9505633
		5667564		19,59646939
	MECCANICA Totale			334,9427855
2022/08/24	DONIZETTI	55607	67,03133781	
		53017	6,16113149	
	DONIZETTI Totale		73,1924693	
	ROSSI	14686	23,18094959	
		9294	389,1168682	
		51616	38,11720983	
		38417	115,5479327	
		84347	2,09504074	
		2965	64,41883918	
		160883	48,88483516	
		160399	51,78844932	
		160892	20,52241276	
		51604	53,51819002	
		160860	139,2281044	
		5669345	14,94548252	

2022/08/24	ROSSI	6413717	48,47212724	
	ROSSI Totale		620,7195735	389,1168682
	INDUSTRIA	27122		1425,875083
		25395		425,2748011
	INDUSTRIA Totale			1851,149884
	TECNICA	25365		7,0122935
		25404		2,75369834
		72566		39,09818141
		5122636		314,0825107
		5151870		143,0034895
	TECNICA Totale			505,9501735
	FILZI	60249	50,89378183	
		6463305	22,07287966	
		6463334	12,86523624	
		6463358	102,1296659	
		6463389	6,39700547	
	FILZI Totale		194,3585691	
	BARACCA	11530	23,31134059	
		11593	16,23821727	
		11605	44,09447115	
		14222	88,3793618	
		14234	72,18307173	
		10359	39,34550186	
		10407	90,16753016	
		11509	71,84404026	
		49656	22,16399332	
		51511	4,54236612	
		51553	1,39190553	
		51559	100,7877835	
		38962	5,99654067	
		49467	0,98473347	
		49476	0,82006097	
		42969	52,59717114	
		49482	51,1898969	
		72292	192,4158243	
		38917	64,73950031	
		51496	161,0799447	
		46494	8,909428	
		49452	179,2784695	
		38926	22,43043691	
		6463552	0,80745934	
		6463442	84,01908611	
		6463551	3,50367842	
		8145158	26,95931589	
		8145181	7,73788865	
		8159558	1,9984995	
		8159534	40,09290102	
		8159511	0,99255478	
		8159512	21,01537753	
		8159557	1,00371311	



2022/08/24	BARACCA	51502	14,71207382		
	BARACCA Totale		1517,734138		
	D'ACQUISTO	8110151	216,1432795		
		8145199	6,5285585		
	D'ACQUISTO Totale		222,671838		
	CHIESA	11518	59,94741435		
		39816	1,59931235		
		6463272	0,69799935		
		6425858	82,25067843		
	CHIESA Totale		144,4954045		
	D'ANNUNZIO	53329	169,4015699		
		6988645	14,38637828		
	D'ANNUNZIO Totale		183,7879481		
	VACCARI	8825		47,52981399	
		11485	10,79401204		
		28902	104,6594205		
		38669	14,06737647		
		97608	0,730239		
		97617	13,44626061		
		161447	14,8409501		
		11287	51,0500785		
		171605	69,45715048		
		171761	9,59291766		
		10371	6,41174547		
		6425197	84,55287624		
		6425227	0,74192318		
		6425228	55,26387866		
		6425251	0,71663499		
		6586535	1,42346523		
		6586944	6,87029837		
		6586980	58,43734223		
		6587005	41,1567073		
		6587087	21,74380174		
	VACCARI Totale		565,9570788	47,52981399	
	SANT'AGOSTINO	14210	41,11279294		
		4145	102,2576932		
		1602	75,18856702		
		14285	5,47690606		
		14291	71,3258845		
		51535	49,03789661		
		45014	337,4566859		
		6132	33,68184947		
		44680	20,79422441		
		36763	38,73994341		
		36775	58,27778363		
		51949	29,21360128		
		4897	78,1777179		
		45020	547,6802125		
		12162	37,07958043		

2022/08/24	SANT'AGOSTINO	8280		9,23822016	
		14243	9,40036701		
		14252	61,52145301		
		22147	88,87297854		
		16422	107,3922014		
		63	180,1113811		
		3028	14,27207122		
		37472	69,69942292		
		49461	95,05366589		
		38695	39,97841042		
		49195	55,76330888		
		23554	41,13812958		
		23566	5,71872461		
		43433	72,23753311		
		43442	69,8850532		
		58417	37,05575814		
		57912	9,41535232		
		73812	79,77114077		
		46503	63,84352393		
		5173682		0,62942911	
		5180873		315,4568424	
		5180897		83,08530852	
		38689	45,39888118		
		22132	268,7152526		
		37385	27,90603001		
		3082	34,77248329		
		5364558		92,73350298	
		6470116	1,97245887		
		6470117	10,60020719		
		6527397		2,1955233	
		6527398		3,0210289	
		6042	42,18838547		
	SANT'AGOSTINO Totale		3058,185514	506,3598553	
	CANTORE	46566	54,5379061		
		46524	23,13976295		
		46533	45,33219398		
	CANTORE Totale		123,009863		
	PAPA	46560	71,35716152		
	PAPA Totale		71,35716152		
	VERONA	11173	11,82420878		
		8966	11,98611991		
		11164	66,58344858		
		171240	341,4905554		
		171377	11,66755212		
		4834140		60,53284793	
		4834141		135,7613689	
		5667817	98,26047168		
		5667818	84,3241606		
		6988616	166,5115623		
		6988663	8,04231904		
		6988720	1,67562035		

2022/08/24	VERONA Totale		802,3660188	196,2942168	
	PONCHIELLI	53008	86,45157715		
	PONCHIELLI Totale		86,45157715		
	NEGRI	66183	136,7318786		
		49231	6,99967406		
	NEGRI Totale		143,7315526		
	MAGANZA	11560	103,9456592		
		38866	3,73164246		
		45539	53,68753578		
		169790	48,16710311		
		74435		508,1506127	
		5179234	2,17456777		
		5179235	40,68563887		
		5179256	44,76103828		
		6586363	140,5231877		
		6586385	8,97385359		
	MAGANZA Totale		446,6502268	508,1506127	
	CAPPELLO	11581	110,9231495		
		14300	8,72922104		
		38701	79,79840452		
	CAPPELLO Totale		199,4507751		
	PONTE DEL QUARELO	28645	258,9984747		
		14581	54,89308886		
		43788	27,4378091		
		57921	19,03688973		
		43454	205,6565285		
		104727	267,3649944		
		61859	30,50903088		
	PONTE DEL QUARELO Totale		863,8968161		
	FERRETO DE FERRETI	14878	14,91851199		
		25413		153,695212	
		11263	42,76818353		
		64723	67,6321343		
		160877	85,25975974		
		49243	53,62301745		
		4675104	52,27829831		
		4834215		55,84741074	
		4884661		77,18475833	
	FERRETO DE FERRETI Totale		316,4799053	286,7273811	
	MALVEZZI	14198	45,20099078		
		43809	5,28839579		
		43818	59,24561557		
		44990	166,6017296		
	MALVEZZI Totale		276,3367318		
	LAVORO	11440		81,92651943	
		21192		439,3086378	

2022/08/24	LAVORO	20601		137,4795354
		20610		92,63658751
		12018		133,2691995
		23236		125,9923254
		6521470		81,80360683
		6521393		42,27677381
		6521436		2,9104839
	LAVORO Totale			1137,60367
	ARSENALE	16446	61,32882704	
		16434	48,41127348	
		46518	6,76950326	
		46542	44,47360678	
	ARSENALE Totale		160,9832106	
	RANDACCIO	16458	53,20453458	
		55518	30,7501732	
		55527	23,02441819	
		46551	10,59177766	
		98400	60,18868748	
		98406	19,71360198	
		4903975	30,97207479	
	RANDACCIO Totale		228,4452679	
	CEDERLE	16470	75,0265453	
		37478	113,4487693	
	CEDERLE Totale		188,4753146	
	SASSO	16479	42,48649786	
		1275	120,4749061	
		60255	7,37371075	
		46572	27,46077524	
		46581	114,7542073	
	SASSO Totale		312,5500972	
	GRANEZZA	16488	46,29427331	
		37484	139,1394905	
	GRANEZZA Totale		185,4337638	
	MARCHETTI	10513	10,10002271	
		38663	206,018421	
	MARCHETTI Totale		216,1184438	
	ECONOMIA	20272		141,3608102
		72575		9,71814081
		23590		183,2852203
		169448		5,83745901
		169875		5,55674762
		5122777		2,6299562
		5123010		97,3719313
		5123011		5,73909004
		6521437		2,17965503
		6520928		734,0216301
		6527172		7,97059971

2022/08/24	ECONOMIA	6512163		30,68972223	
		6512176		119,0171232	
		6512189		3,44222908	
		6537580		3,49983636	
		6537581		350,2854029	
	ECONOMIA Totale			1702,605554	
	MELDOLESI	14605	154,7992133		
	MELDOLESI Totale		154,7992133		
	MECCANICA	14698		233,4032271	
	MECCANICA Totale			233,4032271	
	VIOLA	14261	12,97691303		
		72318	5,59562803		
		72327	91,59920296		
		8110205	82,24880116		
		8110229	1,785838		
		8110230	0,71455791		
	VIOLA Totale		194,9209411		
	SAN BASTIANO	35085	340,875873		
		61967	4,40779372		
		35039	150,1504462		
	SAN BASTIANO Totale		495,434113		
	BACCHIGLIONE	51520	48,85147533		
	BACCHIGLIONE Totale		48,85147533		
	GIARETTA	45479	39,52897323		
		45457	176,4716527		
	GIARETTA Totale		216,0006259		
	BRANDELLERO	45530	98,04762958		
	BRANDELLERO Totale		98,04762958		
	FINCATO	11889	197,7958208		
		49488	5,11068401		
	FINCATO Totale		202,9065048		
	CAREGARO NEGRIN	39	125,8999361		
	CAREGARO NEGRIN Totale		125,8999361		
	BEROALDI	51	49,90268046		
	BEROALDI Totale		49,90268046		
	MASOTTO	71885	120,1673127		
		42981	64,18791513		
	MASOTTO Totale		184,3552278		
	CA' ALTE	40143	138,8859508		
		6425250	70,74644632		
	CA' ALTE Totale		209,6323971		

2022/08/24	COSTALUNGA	38710	105,5282012		
	COSTALUNGA Totale		105,5282012		
	FISICA	23602		51,70823853	
	FISICA Totale			51,70823853	
	ARNALDI	70119	8,80211422		
		70125	108,4937759		
	ARNALDI Totale		117,2958901		
	CHILESOTTI	38932	54,73742453		
		38944	39,71255652		
	CHILESOTTI Totale		94,44998105		
	ELETTRONICA	65029		240,994474	
	ELETTRONICA Totale			240,994474	
	DE CAMPESANI	34369	248,8484354		
	DE CAMPESANI Totale		248,8484354		
	CARLI	51526	73,67177731		
	CARLI Totale		73,67177731		
	ZALTRON	5179283	52,35397215		
		5179310	10,394186		
	ZALTRON Totale		62,74815815		
	VALDORSA	5920311	755,0374796		
		5920312	266,7283284		
	VALDORSA Totale		1021,765808		
	CARTA	38908	72,43449558		
	CARTA Totale		72,43449558		
	CECCHIN	51544	108,3081912		
	CECCHIN Totale		108,3081912		
	PRANDINA	12629	80,68042306		
	PRANDINA Totale		80,68042306		
	CORRIDONI	6464117	1,41316359		
		6464069	24,87293136		
		6464040	44,33272218		
	CORRIDONI Totale		70,61881713		
	TOTI	6425681	196,2112092		
		6425710	0,63041693		
		6425768	0,53630927		
	TOTI Totale		197,3779354		
	GREGORI	6425739	74,81409655		
	GREGORI Totale		74,81409655		
	BOSCHIERO	6463592	1,29143835		

2022/08/24	BOSCHIERO	6463593	73,98983256		
	BOSCHIERO Totale		75,28127091		
	SAN DESIDERIO	6661916	27,91325375		
		6661960	36,84228122		
		6672789	1,3315874		
		6672790	111,7200259		
		6672834	0,74716598		
		6672835	80,95582313		
		6672427	1,9		
		6672448	1		
		6672449	29,02866534		
	SAN DESIDERIO Totale		291,4388027		
2022/08/25	DANTE	381	9,43823919		
		390	2,05500608		
		47099	3,31787779		
		61898	15,20048852		
		66886	12,36185233		
		60237	6,1173142		
		56599	6,98776567		
		56605	3,24475749		
		157418	123,9849518		
		47090	66,5421652		
		4844611		4,40381438	
		4844324	10,79133217		
		4844612		191,7033414	
		72286	327,7284941		
		5962260		9,3817501	
		5962286	6,73505019		
		5962287	2,12924823		
	DANTE Totale		596,634543	205,4889059	
	PETRARCA	35246		321,043967	
		35258		72,09774563	
	PETRARCA Totale			393,1417126	
	ROSSI	11275	5,51559687		
	ROSSI Totale		5,51559687		
	INDUSTRIA	8762		5,56676197	
		12042		6,22482028	
	INDUSTRIA Totale			11,79158225	
	STADIO	1092	169,7491366		
		243	202,9010011		
		2647	13,92741208		
		4845198	67,8363582		
	STADIO Totale		454,413908		
	BARACCA	11551	1,25399362		
	BARACCA Totale		1,25399362		
	D'AZEGLIO	43681	109,6522533		

2022/08/25	D'AZEGLIO	6507070	4,40344555		
		6507118	1,78525651		
		6507119	98,94891907		
	D'AZEGLIO Totale		214,7898744		
	OLIVA	28779	172,9672365		
		38600	9,99751299		
		38609	95,68154016		
	OLIVA Totale		278,6462896		
	BOCCACCIO	61904	8,17509815		
		56614	57,38811998		
	BOCCACCIO Totale		65,56321813		
	VACCARI	6425184	0,91229		
		6587004	2,0528592		
	VACCARI Totale		2,96757592		
	FUSINATO	291	1,3153893		
		303	32,46997374		
		51373	107,0066507		
		47370	297,016299		
		2791	1,41289343		
		53678	18,75750724		
		53687	66,3878153		
		450	47,14503651		
		474	10,8371608		
		47250	10,52288443		
		61910	80,66927922		
		47262	86,33925993		
		47271	62,20475671		
		47292	139,9715765		
		57007	108,3311936		
		45348	197,0681598		
		101457	8,64544788		
		101463	4,57194242		
		103721	5,07585041		
		103741	270,3129492		
		165922	3,98513822		
		165565	9,17762379		
		53305	13,70712763		
		156952	49,39029745		
		5946308	69,10142792		
		5946330	2,8446977		
		6653772	3,75615664		
		6653773	6,8766209		
		6653794	3,34954952		
		6653795	3,94976581		
	FUSINATO Totale		1722,200432		
	SANT'AGOSTINO	14593	0,89902725		
		16413	2,97021969		
	SANT'AGOSTINO Totale		3,86924694		



2022/08/25	COMMENDA	24123		750,9361249	
		3465		188,5802665	
		48592	3,59903109		
		26089		372,1400733	
		26095		6,58164182	
		26071		425,3868628	
	COMMENDA Totale		3,59903109	1743,624969	
	VERONA	63601	10,04739947		
		171097	3,68876688		
		164369	3,8712398		
		164381	10,82776682		
		4675077	9,89985552		
		4675206	2,28219741		
		4675181	1,02321943		
	VERONA Totale		41,64044533		
	NANI	47301	139,3765334		
		150960	11,24694038		
	NANI Totale		150,6234738		
	SAN LAZZARO	8256		13,84317216	
	SAN LAZZARO Totale			13,84317216	
	ROTONDA	54251	48,89946981		
		65702	1,28128451		
		37882	21,06452497		
		5949271	101,1888271		
		5949300	83,16675723		
		6378215	67,78217154		
		6482324	814,8060125		
		6922070	3,79991191		
		6922164	0,8		
		6922141	73,70190453		
		6922140	0,8		
		6922163	46,72044567		
	ROTONDA Totale		1264,01131		
	TIEPOLO	45859	349,854612		
		59352	52,62454325		
	TIEPOLO Totale		402,4791553		
	FRANCO	75431	90,85120315		
		6482478	8,47511673		
	FRANCO Totale		99,32631988		
	GALLO	4628965	59,33006826		
		4628966	36,73634632		
	GALLO Totale		96,06641458		
	CARPANEDA	6418951		7,06487493	
	CARPANEDA Totale			7,06487493	
	PADANA VERSO VERONA	26446		1,78910592	

2022/08/25	PADANA VERSO VERONA	8804		5,19192643	
	PADANA VERSO VERONA Totale			6,98103235	
	MAGANZA	33121	92,62787435		
		40845	41,78182767		
	MAGANZA Totale		134,409702		
	ROCOLI	27873		871,8741846	
		12440		28,78129878	
		12452		43,61844897	
		13688		3,00443006	
		32440		152,295484	
	ROCOLI Totale			1099,573846	
	CAMPIGLIA	28633	26,53396685		
	CAMPIGLIA Totale		26,53396685		
	PONTE DEL QUARELO	61868	11,43894844		
	PONTE DEL QUARELO Totale		11,43894844		
	RIVIERA BERICA	1080	27,70694461		
		26689		0,96251532	
		26698		69,46337635	
		26719		61,8917877	
		20952	1,96290601		
		21018	6,03980163		
		12497		39,39200225	
		12521		2,29135636	
		54570	1,88859493		
		30567	15,53914139		
		60825	52,29379241		
		5142941	134,9757482		
		60180	44,8532258		
		57445	42,38869608		
		46785	90,08717667		
		78676	4,26947128		
		20973	8,28836534		
		26731		261,9342632	
		172750	8,94743504		
		150873		706,2938978	
		4845197	3,78702107		
		4848249	116,8309435		
		4848250	5,47721221		
		168466	177,2706369		
		26725		164,9340477	
		5948484	139,3130498		
		5961443		23,67245817	
		5961472	25,95573661		
		5961490	48,98222687		
		6500163		1058,996415	
		6471078	69,25497041		
		6482196		98,94113417	
		6482369	123,2902901		
		6484294	123,3635698		

2022/08/25	RIVIERA BERICA	6415283		14,65446075	
		6499862	43,0804042		
		6502174	13,5521403		
		6501998	8,15581923		
		6502028	1,08544617		
		6502151	48,17150119		
		6503504	1,00070721		
		6512746		3,32987758	
		6555920	8,73936685		
		6687369		14,9833169	
	RIVIERA BERICA Totale		1396,552342	2521,740909	
	CA' TOSATE	20922	18,08591998		
		51646	212,7860149		
		1020	146,3038361		
		57451	120,8146733		
		5361928	65,18181575		
	CA' TOSATE Totale		563,1722601		
	PORCIGLIA	20943	138,3282891		
		22261	380,8373178		
		56014	12,82416132		
		4927793	45,63935137		
		58325	55,642193		
		5946614	2,13413231		
		5946508	352,4604207		
		5946530	101,4817877		
		6415313	173,4918302		
	PORCIGLIA Totale		1262,839483		
	VULCANO	20985	91,62143111		
	VULCANO Totale		91,62143111		
	ISCHIA	21009	37,49204624		
		47737	15,90397749		
		20997	44,93352646		
	ISCHIA Totale		98,32955019		
	VALLE DI SAN LORENZO	22393		239,5311035	
		3453		105,6239892	
	VALLE DI SAN LORENZO Totale			345,1550927	
	FERRETO DE FERRETI	51637	3,14584997		
		57094	1,33583463		
		4675132	8,39559362		
	FERRETO DE FERRETI Totale		12,87727822		
	SARTORELLO	27215		405,8861846	
	SARTORELLO Totale			405,8861846	
	MANTOVANI	27224		554,4539935	
		22315		151,9533733	
		13676		91,49916394	
		50641	387,1330844		

2022/08/25	MANTOVANI	37463	288,3724951		
		162669	298,3559101		
		156095	308,6420543		
	MANTOVANI Totale		1282,503544	797,9065307	
	DIECI GIUGNO	24114		240,8228564	
		3477		10,02927109	
		35240		723,1963861	
		13658		13,33272533	
		32446		4,2414415	
		63936		73,07547866	
		95940		507,9977124	
		62292		335,9068895	
		89248		740,6556486	
		150954		951,8800881	
		5223599	101,402895		
		32455		98,71390419	
	DIECI GIUGNO Totale		101,402895	3699,852402	
	ARSENALE	6549432		3,58111552	
	ARSENALE Totale			3,58111552	
	CIALDINI	12464		46,10209876	
		13667		23,40582531	
		61889		163,9637909	
		30829		174,5532863	
	CIALDINI Totale			408,0250013	
	GOGNA	10383	73,30542516		
		14545	22,80723241		
		35397	201,9447466		
		35406	5,49347931		
		10221	79,97185506		
		43167	21,73802238		
		37603	4,85967197		
		43179	6,89219479		
		43188	151,2398803		
		65849	6,79727315		
		72257	22,36165398		
		72266	237,9455051		
		34351	92,70189771		
		60282	19,5738127		
		43418	126,220173		
		43403	9,01131788		
		43412	37,9819235		
		72280	12,60691592		
		141849	241,298564		
		45652	160,2857655		
		168381	115,6438777		
		33868	770,2158605		
	GOGNA Totale		2420,897048		
	FACCHINETTI	10549	3,31875956		
		10561	3,65104437		

2022/08/25	FACCHINETTI	41016	10,87484523		
		6661197	33,9084798		
		6653901	98,0596296		
		6655665	39,03660977		
		6670851	90,51225361		
		6670852	4,47293307		
	FACCHINETTI Totale		283,834555		
	EDILIZIA	156355		6,7843638	
	EDILIZIA Totale			6,7843638	
	VIGOLO	20200	107,8677447		
		20212	1,595901		
		47316	100,0640081		
		47322	166,6308912		
		47307	54,3667535		
		6429796	46,7041421		
		6429814	59,44955476		
	VIGOLO Totale		536,6789954		
	POLIZIANO	22303		238,8300379	
	POLIZIANO Totale			238,8300379	
	RISORGIMENTO NAZIONALE	46003	5,53209531		
		12195	180,0545369		
		146100	5,29457593		
		46024	164,1439933		
	RISORGIMENTO NAZIONALE Totale		355,0252015		
	PERGOLETTA	56203	154,9292107		
		56002	3,5557926		
		57262	173,122336		
		57202	102,2416705		
		57211	4,6739285		
		57229	3,4325776		
		57235	91,55694404		
		57253	13,32409225		
		69053	6,61081139		
		55724	131,0562977		
		55733	6,6868096		
		64987	3,92962085		
		57220	54,61024593		
		57244	152,948782		
	PERGOLETTA Totale		902,6791197		
	LEONI	41606	134,8496036		
		999	64,33690116		
	LEONI Totale		199,1865048		
	GROTTO	41612	134,2367673		
		2635	73,89056184		
	GROTTO Totale		208,1273291		
	SELLA	11182	8,32435142		

2022/08/25	SELLA Totale		8,32435142		
	CASARSA	41185	213,8726124		
		101469	166,2304154		
		58023	5,34585563		
	CASARSA Totale		385,4488834		
	BERGA	6054	116,5851671		
		6405	4,76621695		
		5142940	167,9545219		
		5948513	12,69420318		
		5948514	4,52627953		
	BERGA Totale		306,5263886		
	TEMPLARI	56173	490,9513739		
	TEMPLARI Totale		490,9513739		
	LIPARI	56182	26,90530523		
		53553	77,05423644		
	LIPARI Totale		103,9595417		
	BARBARANO	56191	66,99225709		
		5961508	109,7676751		
		6411573	97,87694287		
	BARBARANO Totale		274,6368751		
	GENTILONI	56998	227,6087001		
	GENTILONI Totale		227,6087001		
	CEFALONIA	43571	139,4904946		
		59545	42,00158851		
		58349	46,58397444		
	CEFALONIA Totale		228,0760576		
	STROMBOLI	47728	46,27423149		
		47746	57,46341903		
	STROMBOLI Totale		103,7376505		
	TADIOTTO	58331	67,44192452		
	TADIOTTO Totale		67,44192452		
	LINOSA	58340	123,9548087		
	LINOSA Totale		123,9548087		
	CRISTOFFERI	46746	104,0794291		
	CRISTOFFERI Totale		104,0794291		
	FRACCON	4475765	104,7652167		
	FRACCON Totale		104,7652167		
	PONZA	1068	102,3074856		
	PONZA Totale		102,3074856		
	ALLENDE	172914	6,53303557		

2022/08/25	ALLENDE Totale		6,53303557		
	CASANOVA	5223577	124,5457753		
	CASANOVA Totale		124,5457753		
	FRESCOBALDI	28504		0,99887637	
	FRESCOBALDI Totale			0,99887637	
	SETTI	5945716	246,4464234		
		5945734	109,8767398		
	SETTI Totale		356,3231632		
	PIOVESAN	5945769	539,1184785		
	PIOVESAN Totale		539,1184785		
	BERTOLO	6484358	9,63672779		
		6484376	44,02650064		
		6500324		51,62200494	
		6581256	58,05382472		
		6581298	83,80196108		
		6921430	120,1949529		
		6921454	69,00559845		
		6921484	49,88942535		
	BERTOLO Totale		434,608991	51,62200494	
2022/08/29	ROSSELLI	6689856	13,80346014		
		8038362	3,07105516		
	ROSSELLI Totale		16,8745153		
	GRAMSCI	20730	135,1731968		
		20739	50,34141345		
		20748	87,40079409		
	GRAMSCI Totale		272,9154044		
	STURZO	19094	162,7497072		
		52027	14,12391345		
	STURZO Totale		176,8736206		
	COMMENDA	1056	16,72570249		
		55321	411,5122955		
		8114508		20,066297	
		8117696		3,17644805	
		8117783		8,0722185	
		8117784		4,54625037	
		8117844		1,5389434	
	COMMENDA Totale		428,237998	37,40015732	
	SALVEMINI	6682557	52,62633923		
		6914356	4,83348839		
		6914379	8,56079157		
		6914380	33,67799416		
		6913589	21,73638206		
		6913658		17,94773574	
		6689833	96,62187231		

2022/08/29	SALVEMINI	6689970		96,50438601	
		6681752	8,62652998		
		6685925	26,07014996		
		6686028		26,05251329	
		6692130	101,9040479		
		6692143	13,67455951		
		6692242		101,6693078	
		6682512		52,74338568	
		6684648	111,4236346		
		6684718		111,6194151	
		8038314	128,3444331		
		8039425		35,50190036	
		8039426		19,4622134	
		6988116	47,15701894		
		8032964	54,35540087		
		8032980	54,33332381		
		7956711	133,6505593		
		7956748	4,58213263		
		7956749	8,13251876		
	SALVEMINI Totale		910,3111771	461,5008573	
	SICILIA	6923068	105,8157397		
		6923086		106,2348105	
		6923104		74,9268656	
		6923128	75,08571593		
		6923151	5,54068842		
		6934872	128,0196973		
		6934924		128,0279959	
		6681795	13,45859835		
		6979857	4,71927247		
		6988470	59,76238011		
		6990251	5,81389761		
		6988516		59,67655439	
		6979595	17,84920026		
		6979642		17,83396464	
		8110397	6,87076328		
		6984608	84,12379459		
		6984631		83,45553237	
		8136373	77,15122339		
		8117749	35,31173859		
		8034972	71,72377642		
		7956810		6,17846611	
	SICILIA Totale		691,2464863	476,3341895	
	EINAUDI	52036	105,6303985		
		52042	12,84017641		
		4895183	20,94492516		
		6913401	112,3413474		
		8034751	96,96257873		
	EINAUDI Totale		348,7194262		
	RIVIERA BERICA	28525		69,9460322	
		12533		30,00226982	
		52594	0,51711604		



2022/08/29	RIVIERA BERICA	54443	48,05232728		
		31639		215,362017	
		157000		70,51561117	
		5178730		218,1005401	
		5101011		6,45065521	
		5100827	3,05993489		
		5100828	48,54059798		
		5101010		10,42394493	
		9197		1,59122824	
		31633		874,5509331	
		5899547	118,3388406		
		6415213		546,94257	
	RIVIERA BERICA Totale		218,5088168	2043,885802	
	TORMENO	27855	6,61578139		
		12787		106,2662067	
		20895	9,43373733		
		9951	5,59221244		
		12545		7,17711176	
		55327	64,05230779		
		55086	1,86310628		
		55101	36,95869344		
		55110	16,51896513		
		1044	74,73835753		
		32848		2,84397609	
		52954	4,29040491		
		65560	9,19667841		
		38348	4,16497651		
		69271	62,28479228		
		40764	6,03338321		
		40776	6,57968989		
		56857	55,86142712		
		56866	35,67086907		
		4895182	10,07010079		
		168926	856,1780443		
		52414	7,43724579		
		52426	108,4886577		
		6680348	73,55022653		
		6681838		34,11734154	
		6688102	29,65491876		
		6688125	3,38758489		
		6688126	3,55514429		
		8034618	82,43807415		
	TORMENO Totale		1574,61538	150,4046361	
	LONGARA	12775		60,84119929	
		28827		6,61030077	
		7716	11,86058891		
		6960		12,34843509	
		19004	46,35989857		
		12207	6,25892783		
		69280	65,43086933		
		5355334	137,9207745		
		160461	135,698113		

2022/08/29	LONGARA	160470	62,76166584		
		155544	133,5258206		
		155553	4,80136022		
		155562	3,13432521		
		155571	48,09417305		
		6422211		1,66671521	
		6422212		9,350703	
		6552111		1069,574065	
		6552112		4,36816497	
		8038441	667,2458121		
		8038485	2,58200824		
		8038460	5,24621244		
		8038491	1,5245268		
		8040190	1,64127098		
		8040191	49,04739792		
		8040202	0,80163895		
		8040246	9,89542283		
	LONGARA Totale		1393,830807	1164,759583	
	CAPRERA	20802	70,26080345		
		54449	8,2187712		
	CAPRERA Totale		78,47957465		
	LAMPEDUSA	6600	119,5802624		
		6612	110,6042063		
		20769	83,86786806		
		4961394	50,88882692		
		5899529	9,37915545		
	LAMPEDUSA Totale		374,3203191		
	ORLANDO	20718	36,88184764		
		19106	13,38465128		
		52015	51,29189013		
		52966	38,93339837		
		52021	33,66010733		
		6684671	12,96020755		
		8038703	109,407158		
		8038748	4,42850213		
	ORLANDO Totale		300,9477625		
	SARDEGNA	20778	9,0884654		
		20790	9,66615546		
		54140	46,51948275		
		54146	13,38650488		
		54152	8,00746858		
		54131	6,82479245		
		42660	351,2930735		
		68637	7,40047235		
		54422	139,7255939		
		54431	3,19661305		
		59910	187,6592587		
		65164	39,78339989		
		65176	156,9293606		
	SARDEGNA Totale		979,4806415		

2022/08/29				
	ELBA	49969	7,16213538	
		69262	79,82540836	
	ELBA Totale		86,98754374	
	ISOLE EGADI	55312	107,0430151	
	ISOLE EGADI Totale		107,0430151	
	MALTA	55333	162,5374436	
		59238	9,11192846	
		8110344	56,87098626	
	MALTA Totale		228,5203583	
	MURANO	55077	51,95675276	
		20814	20,01776277	
	MURANO Totale		71,97451553	
	TURATI	52612	145,0366431	
		52948	74,19875678	
	TURATI Totale		219,2353999	
	AMENDOLA	52960	76,51732522	
	AMENDOLA Totale		76,51732522	
	BISORTOLE	100051		1003,723429
	BISORTOLE Totale			1003,723429
	GORGONA	52402	63,73150749	
	GORGONA Totale		63,73150749	
	DE NICOLA	52576	5,43428082	
		6919680	20,01502943	
		6914990	56,58828771	
		6915008		58,0143988
		6917540	105,2887558	
		6700784		40,04185941
		6700807	3,05429136	
		6700825	7,70570201	
		6700838	30,67199011	
		6693671	70,26197679	
		6693732		70,23421211
		6695628		72,78017449
		6695659	72,84034778	
		6695691	5,96811555	
		6921906	46,36307528	
		8032892	2,5906506	
		8038221	58,55932632	
		8038295	3,3838535	
		8038296	3,74051547	
		8032939	7,11956748	
		8034765	8,61503593	
		8040302	7,83716339	
	DE NICOLA Totale		516,0379653	241,0706448

2022/08/29	PANTELLERIA	6473931	53,50498566		
		8037798	101,9344974		
		8037900	5,35475695		
		8110510	9,6339299		
		8110529	4,63339294		
		8110461	58,11657956		
	PANTELLERIA Totale		233,1781424		
	CAPRAIA	6705264	8,52762199		
		6913402	2,99456424		
		6913423	3,00565159		
		6691705	117,4739392		
	CAPRAIA Totale		132,001777		
	CAPRI	6923206	5,39695774		
		7959339	169,6478889		
	CAPRI Totale		175,0448466		
	BONOMI	6703394		85,44953449	
		6703458	85,41605591		
		6703526	24,78244477		
		6704529		46,53193406	
		6704600	40,07727135		
	BONOMI Totale		150,275772	131,9814686	
	VANONI	6703556	14,76806552		
		8032876	76,86785116		
		8030513	40,04027519		
		8030540	3,29081658		
	VANONI Totale		134,9670085		
2022/08/30	STADIO	4681396	36,98289569		
		5939683		104,3339911	
	STADIO Totale		36,98289569	104,3339911	
	CAPPAROZZO	28770	59,8930021		
	CAPPAROZZO Totale		59,8930021		
	DALLA CHIESA	58017	61,51332105		
	DALLA CHIESA Totale		61,51332105		
	MARTIRI DELLE FOIBE	37836	604,680993		
		46362	276,5867731		
		102271	327,5599636		
		5101183	584,8282166		
	MARTIRI DELLE FOIBE Totale		1793,655946		
	GIORGIONE	19286	147,0735726		
		27080	68,49924458		
		18830	72,53523878		
		55643	55,96312805		
		13235	83,11274408		
		62163	60,47261948		
		59536	68,17588758		

2022/08/30	GIORGIONE	56691	61,82511012		
		50650	7,75979258		
		59512	50,08641294		
		19274	64,47143398		
		55637	54,41135309		
		5954099	8,7008809		
	GIORGIONE Totale		803,0874188		
	DA PONTE	35783	12,55255005		
	DA PONTE Totale		12,55255005		
	VERCI	23001	6,87547004		
		66646	11,78114223		
		47608	3,44812199		
		57999	99,22497272		
	VERCI Totale		121,329707		
	VENIER	24230		14,99534912	
		14734		31,40749167	
		24206		33,44594744	
		24224		126,1509484	
		14746		88,47298051	
	VENIER Totale			294,4727172	
	VERONESE	19214	622,1903177		
		19562	3,06228673		
	VERONESE Totale		625,2526044		
	BORTOLAN	5124933	3,54677685		
		5125098	39,32151981		
	BORTOLAN Totale		42,86829666		
	PIAZZETTA	5954806	77,27586805		
		5954914	1,91093664		
		5954915	72,19413235		
		5954829	49,41806073		
		5954875	2,70546213		
	PIAZZETTA Totale		203,5044599		
	SPALATO	65660	86,08233684		
	SPALATO Totale		86,08233684		
	ZORZI	23106	7,57790014		
		23118	11,40347316		
		58548	60,69526368		
		58554	46,60399309		
		58563	73,92335898		
		58972	78,66248727		
		58861	49,09833508		
	ZORZI Totale		327,9648114		
	PALMA IL GIOVANE	54848	23,30168234		
		54857	61,88536391		
		71435	60,54599595		

2022/08/30	PALMA IL GIOVANE Totale		145,7330422		
	PADOVA	32764		14,10517288	
		37199	41,55836535		
		40758	108,1392378		
		37179	64,35292184		
		5137761	80,7279383		
		6466155	2,09990777		
		6466156	58,73061755		
	PADOVA Totale		355,6089886	14,10517288	
	RIVIERA BERICA	11464		177,2039543	
		10323	57,5841768		
		22423		172,3103127	
		22443		187,9069783	
		12476		19,18905498	
		19508	89,82728589		
		24200		241,7454024	
		9047	34,96792658		
		11056	29,65671		
		40032		1601,784853	
		19082	2,97376748		
		13295		375,000591	
		52585	6,30583484		
		32473		80,96162016	
		40176		116,1033981	
		40185		334,4027214	
		61567	75,76422532		
		100045		92,93291357	
		19475	19,04177968		
		11713	5,12166863		
		19463	39,38324893		
		5961858		4,31095337	
		5961859		8,17015857	
		6679312		11,93142057	
		6679341		63,40043759	
		6680574	171,3536664		
		6686691		4,57839405	
		6686776		24,24296734	
		7960603		11,04471766	
		7960604		3,89348636	
	RIVIERA BERICA Totale		531,9802906	3531,114336	
	LONGARA	39798		53,89793589	
		8040265	55,04580724		
	LONGARA Totale		55,04580724	53,89793589	
	ZANECCHIN	11653	4,45825156		
		231	57,37763313		
		44113	168,3520505		
		2653	39,37664852		
		48051	5,74848393		
		48108	46,11189537		
		59056	179,2824003		

2022/08/30	ZANECCHIN	71333	24,77224142		
		171982	7,01409877		
	ZANECCHIN Totale		532,4937035		
	DALLA SCOLA	28657		679,2508914	
		27089		829,6347377	
		10113		7,32490172	
		50970	119,6057439		
		18842	42,10618237		
		50659	215,5115782		
		57581	343,5232066		
		56752	164,8675068		
		57948	207,3751741		
		25488	10,11413887		
		5953284		11,98947447	
		5953050	44,57362067		
		5953072	5,32821809		
		5953141	12,46783462		
		5953095	1,74824626		
		5953118	1,62969807		
		5953119	2,1986041		
		60288	60,16437744		
		5953164	0,77636396		
		5953196	1,74890389		
		5954098	1,1258086		
	DALLA SCOLA Totale		1234,865207	1528,200005	
	NICOLO' VICENTINO	19580	32,50826108		
		27017	55,54134016		
		50686	112,6452732		
		50172	23,24064025		
		5124670	190,4167717		
		5130016	1,01885646		
		5130017	2,2504645		
		62039	74,72844266		
	NICOLO' VICENTINO Totale		492,35005		
	TORNIERI	27026	55,27761746		
		27059	10,59284556		
		25177	49,64233996		
		17298	33,76339775		
		17334	38,10735776		
		41965	10,51832317		
		49091	25,58889232		
		59485	60,58089566		
		11766	50,28598395		
		5223694	6,27950675		
		5223695	31,56266232		
		49085	35,96366966		
		4592628	52,89339082		
		4593057	6,84167269		
		4593058	103,853097		
		49079	10,43402176		
		17322	21,09425289		

2022/08/30	TORNIERI Totale		603,2799275		
	PIZZOLATI	21096	78,73382747		
		26945	10,01669743		
		23037	6,25522699		
		71725	20,13595079		
		62477	3,40653184		
		38303	24,38221253		
		88402	221,5379615		
		102280	609,3908723		
		102289	73,38838084		
		152350	195,5564268		
		172675	45,21189316		
		172681	114,8874192		
		53585	238,8079577		
		4671826	3,14003862		
		4799613	312,9860084		
		4799633	86,04559489		
		4799634	4,19939472		
	PIZZOLATI Totale		2048,082395		
	PELOSA	14866		2,78485188	
		19250	224,3913052		
		14854		4,49	
		8478		171,8364044	
		34776		376,0266975	
		49638	962,9196538		
		30383		32,17806514	
		35505		2,24510795	
		39774		1186,259727	
		62018	365,7515591		
		33420	2,98807379		
		34658		4,42970286	
		106506		1,89093381	
		5143021	94,48041695		
		35496		172,6680248	
		14842		41,92958924	
	PELOSA Totale		1650,531009	1996,739105	
	GIURIATO	27257	35,42155417		
		51417	115,7759527		
		35789	88,18557629		
		55658	48,80093546		
		42942	20,18957404		
		66358	39,39309509		
		58197	58,81150709		
		58215	148,468658		
		17631	84,68929358		
		55652	85,5692805		
	GIURIATO Totale		725,3054269		
	BERTESINA	48165	231,2561824		
	BERTESINA Totale		231,2561824		



2022/08/30	SAN PIETRO INTRIGOGNA	19262	320,3368028		
		63634		5,78531286	
		64545	435,3841105		
		63643	2,83532361		
		65469		218,9590814	
		63655	75,08899733		
	SAN PIETRO INTRIGOGNA Totale		833,6452342	224,7443943	
	QUADRI	5144970	9,66758613		
		1710	26,56007157		
		46979	4,81917856		
		46988	14,55847798		
		57052	12,1248359		
		5150369	2,83700234		
		5150332	120,8818807		
		5150333	1,70929956		
		5150368	128,68153		
	QUADRI Totale		321,8398628		
	CASALE	9903	5,54062097		
		1722	58,66282298		
		47003	6,55812473		
		56248	2,58469425		
		49647	805,2744465		
		50611	124,2317292		
		2863	6,51258574		
		51860	650,5199465		
		62009	374,5924839		
		33441	4,63105744		
		57744	399,9491383		
		65610	7,31059465		
		65627	72,64887991		
		6381	90,16867032		
		38294	34,23763096		
		48087	1,24803592		
		59901	668,7794047		
		57484	20,99817611		
		63227	3,47765726		
		63286	5,38218729		
		55715	368,5872237		
		88393	42,61865051		
		65182	442,3855587		
		5275123	65,661098		
		5275152	6,53079917		
		19238	9,30182388		
		141894	7,09452937		
		141912	3,01287321		
		141918	166,1753345		
		88136	357,4143428		
		172122	231,6109202		
		172137	61,58914591		
		169846	96,22931062		
		168539	47,85487974		
		170808	62,83593889		

2022/08/30	CASALE	172131	3,30106326		
		166935	7,3056294		
		5913354	2,94172483		
		8185362	35,03955161		
		8185415	72,24419127		
	CASALE Totale		5433,043477		
	PALEMONE	27068	50,15424119		
		17643	68,50579417		
		42936	141,9639988		
		59491	55,92079754		
	PALEMONE Totale		316,5448317		
	MEGIARO	22756	23,91957433		
		22762	72,23200784		
		22771	36,43304459		
		5677	76,60885385		
		36141	5,90620961		
		56368	132,3436913		
		95997	1,14547152		
		96006	8,8026457		
		4600633	593,6629255		
		4600701	40,69202381		
		4600702	82,60231847		
		6523091	3,09012071		
		8176142	88,27841795		
	MEGIARO Totale		1165,717305		
	FAGGIN	22777	264,4329325		
		5689	2,77738425		
		30517	2,71539729		
		30534	5,29041715		
		40191		68,21077455	
		49912	59,70946868		
		5761	110,2146204		
		5896068	292,2470632		
		6680593	12,93387184		
	FAGGIN Totale		750,3211553	68,21077455	
	CAMISANO	10077		1,73532191	
		50707	1,59459364		
		23168	25,49271679		
		53645	66,35413581		
		23300	75,24967925		
		23319	66,72503924		
		140823	225,0910337		
		140859	1,28659279		
		47560	52,86929251		
	CAMISANO Totale		514,6630838	1,73532191	
	PONTI DI DEBBA	10146		6,58978998	
		53225	10,42804705		
		53234	22,55874039		
		34291		18,44102353	

2022/08/30	PONTI DI DEBBA	83856		3,16463387	
		83844		6,95594529	
		96201		332,9029499	
		53219	2,83094931		
	PONTI DI DEBBA Totale		35,81773675	368,0543426	
	STANGA	21132	14,58527067		
		51141	139,1299403		
		47596	15,73414081		
		6984079	3,1008265		
		6984100	0,7895524		
		6984101	1,88150179		
	STANGA Totale		175,2212324		
	BUSINELLO	21144	3,23847572		
		21156	3,56534711		
		49918	96,25428712		
		30493	36,7777858		
		54633	95,33887697		
		66604	168,5105407		
		31525	6,88239784		
		64762	303,5357653		
		64771	689,2689025		
		66561	5,43435369		
	BUSINELLO Totale		1408,806733		
	CORBETTA	25497	59,65786029		
		49782	289,7658422		
		34222		112,4913133	
		56708	162,8487115		
		31606	90,62220323		
		57954	70,86827394		
	CORBETTA Totale		673,7628911	112,4913133	
	PIZZARDI	25509	55,38915656		
		18875	55,84875101		
		50184	61,38943313		
		50190	65,17327136		
		58173	55,13377196		
		59146	50,1041487		
		62027	11,82675597		
	PIZZARDI Totale		354,8652887		
	CAMINER	5958	14,52449039		
		50163	74,77030807		
		6449372	132,8922946		
		8175450	107,3419327		
		8175479	2,46575952		
		8175492	60,50844689		
		8175505	87,52433218		
		8175551	5,81245301		
		8178058	77,21252806		
		8168050	39,15844108		
		8175770	1,43074142		

2022/08/30	CAMINER	8175828	28,29002242		
		8175846	1,84759501		
		8175902	1,89047749		
	CAMINER Totale		635,6698228		
	FERRARI	14710		13,80203102	
		24215		109,2984514	
		23257		23,71582901	
		14722		143,1753289	
		24185		83,43672941	
	FERRARI Totale			373,4283697	
	MONTE GRANDE	19484	6,08115943		
		31516	188,3506204		
		26803	8,74354332		
		48652	105,6856107		
		48670	54,25262337		
		48685	94,51395918		
		48661	47,02839137		
		6682777		3,94319288	
		6682778		99,53643116	
		6680493		12,08391603	
	MONTE GRANDE Totale		504,6559077	115,5635401	
	OPIFICIO	19496	209,7080781		
		48676	96,2697702		
		49903	328,5139042		
	OPIFICIO Totale		634,4917525		
	SAN ROCCO	19517	1,99361481		
		35290	136,9606711		
		48397	212,9851713		
	SAN ROCCO Totale		351,9394572		
	BARBIERI	12366	95,79258379		
		23331	119,7231304		
		53660	27,43060732		
	BARBIERI Totale		242,9463215		
	MESCHINELLI	45874	54,4145841		
		2557	94,20216426		
		74725	153,0087544		
		61985	106,5350907		
		6466059	3,18992995		
		6466127	136,001956		
		6466128	0,98768922		
	MESCHINELLI Totale		548,3401687		
	BASSANO	46934	14,85983144		
		59062	174,1921507		
		4600188	192,5527225		
		4600230	8,23974487		
		4600231	47,69728854		
		4600262	7,68333085		

2022/08/30	BASSANO	4600296	5,9304354		
		4600297	6,42965344		
		4600319	3,53084727		
		4600337	4,98823552		
		4600338	6,49331563		
		163053		162,9043214	
		162954		87,94042545	
		1686	7,11662265		
	BASSANO Totale		479,7141788	250,8447468	
	PACE	47045	31,49494086		
		50121	121,8623505		
		50139	94,3994445		
		31221	38,15073398		
		23151	9,61731803		
		53669	53,82496171		
		17400	68,66856335		
		17700	3,29994818		
		17712	36,64305244		
		62131	28,32683205		
		32263		430,8801787	
		47507	118,9388096		
		47531	76,90188087		
		47566	52,08530359		
		48183	11,52418696		
		71429	66,42405603		
		56347	23,7994159		
		48325	434,7036317		
		74958	187,3400913		
		34027		808,735646	
		34039		271,7154965	
		61847	34,25575603		
		63747	24,93005469		
		101425	58,85873908		
		74778	3,47249075		
		58855	43,24770167		
		47525	73,41565301		
		5178758		184,2355796	
		5138334	187,7178879		
		56362	26,81590338		
		23139	3,42636498		
		5124342	105,5969867		
		5126111	0,8000625		
		5124524	5,67264846		
		5124537	2,88277766		
		5124555	51,06361352		
		5124568	11,91136683		
		5124584	26,79667108		
		5138305	48,73480315		
		5138366	69,35086572		
		5124743	49,95621866		
		5124909	44,4692108		
		5124956	1,06887047		
		5124964	3,66545836		

2022/08/30	PACE	5124972	8,44216353		
		5126049	1,5461667		
		5126050	8,24757722		
		5126077	3,35358212		
		5126078	1,21448137		
		5138365	155,7320177		
		58271	107,1247898		
		5124007	59,26266164		
		37738		19,39339861	
		17247	8,61024465		
		34991	10,05966907		
		61838	19,42131901		
		48313	144,3700805		
		5124985	2,29512528		
		6471743		2,05365812	
		6472012	16,23957357		
		6472013	2,46794031		
		6984140		10,64937757	
		8113425	1,86684059		
		8113426	78,89940034		
		8113447	73,00804276		
		8113448	1,45360414		
		6984205		1,29385664	
		6984206		2,33270355	
	PACE Totale		3039,730907	1731,289895	
	BASSANI	18854	66,19127763		
		56723	52,51306528		
	BASSANI Totale		118,7043429		
	ZANCON	18866	113,2961094		
		71787	17,21493459		
	ZANCON Totale		130,511044		
	CASALINI	41638	79,31161948		
	CASALINI Totale		79,31161948		
	BOLDRINI	49999	75,16332161		
		50008	0,45762102		
		31209	41,00013206		
		31549	87,88420893		
		50334	5,65481688		
	BOLDRINI Totale		210,1601005		
	CALVI	51423	143,356969		
		17691	97,39476101		
		71802	128,7759855		
		54833	94,92083488		
		54872	4,9145982		
		71793	4,79760451		
		54881	190,1498792		
		17679	40,07993139		
	CALVI Totale		704,3905637		

2022/08/30	GRANCARE	51661	82,69698462		
		46692	29,17629101		
	GRANCARE Totale		111,8732756		
	TRISSINO	31338		2,31418279	
		9399		7,00045859	
		69713	1,00104046		
		5178759		132,5734516	
		160913		339,1442196	
		5178617		186,8610762	
		171798		32,40973364	
		166880	1,69761459		
		166900	82,35959879		
		166909	132,7542631		
		166915	1,74506503		
		166929	1,47492101		
		53449	2,73885059		
		5912874	81,14192747		
		5913355	2,59991831		
		69769	142,5496966		
		5912964	66,89640054		
	TRISSINO Totale		516,9592965	700,3031223	
	BONATO	55128	70,74864336		
	BONATO Totale		70,74864336		
	SCARAMUZZA	23013	24,44796028		
		59551	69,24640853		
		58008	80,05675364		
	SCARAMUZZA Totale		173,7511225		
	MATTEAZZI	23025	46,30271266		
		59405	47,18998199		
	MATTEAZZI Totale		93,49269465		
	DAL MOLIN	23082	55,13688921		
	DAL MOLIN Totale		55,13688921		
	DE MURI	23127	79,56506258		
	DE MURI Totale		79,56506258		
	DAL POZZO	53618	230,6455896		
		53630	64,60122798		
		59560	42,99139542		
	DAL POZZO Totale		338,238213		
	ANGUISSOLA	53624	81,21709256		
		53609	89,89690206		
	ANGUISSOLA Totale		171,1139946		
	BRESSAN	53636	39,38877596		
	BRESSAN Totale		39,38877596		
	BONAMICO	53651	125,8970702		

2022/08/30	BONAMICO	13571	199,7928487		
	BONAMICO Totale		325,6899189		
	GAMBA	13223	113,506632		
		27047	104,586888		
		5124639	15,5468574		
		5124062	28,06999256		
	GAMBA Totale		261,7103699		
	DIAN	17268	89,19997194		
		5924209	27,50231988		
		5924236	133,4674704		
	DIAN Totale		250,1697623		
	TOALDO	17280	61,34775033		
		46826	60,68779373		
	TOALDO Totale		122,0355441		
	LORENZONI	17310	29,02746033		
	LORENZONI Totale		29,02746033		
	RUMOR	17343	37,41451308		
		17355	58,95577235		
		58203	57,93132427		
		5124085	54,96714637		
	RUMOR Totale		209,2687561		
	CORRADINI	54887	67,10958279		
	CORRADINI Totale		67,10958279		
	BELLAVITIS	54113	34,89743538		
		5361225	117,7888468		
		5361311	10,18034522		
		5360372	89,9053398		
	BELLAVITIS Totale		252,7719672		
	MOLON	54648	43,83307989		
		4964586	10,78605618		
		49981	41,79115166		
		5124368	34,633538		
	MOLON Totale		131,0438257		
	CASERMETTE	62054	20,62251733		
		71864	71,32472296		
		48301	288,8937878		
		154102	4,12695883		
		154070	89,37099712		
		154082	9,07663485		
		154088	56,42728776		
		62045	2,96896969		
		6417001	80,66519037		
	CASERMETTE Totale		623,4770667		
	ALIDOSIO	71719	128,4395797		



2022/08/30	ALIDOSIO	8172875	62,03891723		
	ALIDOSIO Totale		190,478497		
	FACCIOLI	71808	24,77748101		
		59137	145,3499141		
	FACCIOLI Totale		170,1273951		
	PASQUALIGO	71814	24,92255133		
		59152	148,4013626		
	PASQUALIGO Totale		173,3239139		
	CAPERSE	33429	5,58402444		
		57750	119,5028722		
		59889	804,773182		
		57466	139,8451693		
		57475	135,8465612		
		165148	8,08252245		
		165162	0,81360556		
		165174	12,85013096		
		4954117	4,1846128		
		4954118	388,9557912		
		6477704	1,10005684		
		6477599	66,3335376		
		6477620	111,0640873		
		6477621	1,68963103		
		6477733	4,39995582		
		6477896	1,04153829		
		6477897	49,41854237		
	CAPERSE Totale		1855,485821		
	MAGRINI	49073	59,02858277		
		5938328	105,712153		
		5938329	74,40954597		
	MAGRINI Totale		239,1502817		
	SAVI	53461	71,92550457		
	SAVI Totale		71,92550457		
	BROCCHI	23288	11,37349558		
		140802	75,41818732		
		170343	78,2662039		
	BROCCHI Totale		165,0578868		
	BELTRAME	23340	49,7934554		
		46713	65,89062832		
	BELTRAME Totale		115,6840837		
	FABIANI	59479	62,6582024		
		31624	70,80119407		
		59196	3,31663278		
		5124838	135,9625293		
	FABIANI Totale		272,7385585		
	VITTORELLI	59497	20,17798635		

2022/08/30	VITTORELLI	42927	136,604025		
	VITTORELLI Totale		156,7820114		
	TINTORETTO	59518	202,4712382		
		59527	39,53041361		
		49737	105,40968		
	TINTORETTO Totale		347,4113318		
	SALE	58182	26,4506278		
		58191	113,8994832		
	SALE Totale		140,350111		
	GONZATI	5221267	83,65226352		
		5129616	2,01477714		
		5129617	63,14314603		
	GONZATI Totale		148,8101867		
	FABBRO	58256	24,24205218		
		6661010	73,43317137		
		8163205	3,61264362		
	FABBRO Totale		101,2878672		
	ZUGLIANO	60105	134,9803154		
	ZUGLIANO Totale		134,9803154		
	ROSSATO	46722	67,15043345		
	ROSSATO Totale		67,15043345		
	VOLPATO	56714	90,40867919		
		31615	33,49151829		
		4593157	1,42992729		
		4593158	50,91758285		
		57960	67,62712523		
	VOLPATO Totale		243,8748329		
	MARASCA	56772	16,57255472		
		56781	143,4386661		
	MARASCA Totale		160,0112208		
	CIPRO	63741	66,02234161		
		63706	6,58015327		
		5358260	12,42945888		
		5223964	57,55331113		
		13259	94,02747973		
	CIPRO Totale		236,6127446		
	CAVALCAVIA	5274921	37,30194657		
		5274939	121,9391258		
		5274957	85,63222886		
		5275033	56,98854586		
		5275079	45,35198599		
		5397762	23,45320793		
		5964507	18,94727401		
		5964742	2,42237982		

2022/08/30	CAVALCAVIA	5964743	37,00695514		
	CAVALCAVIA Totale		429,0436499		
	SMEREGLO	5275004	59,74945696		
		5924272	79,0836488		
	SMEREGLO Totale		138,8331058		
	MORSOLIN	58209	144,676927		
	MORSOLIN Totale		144,676927		
	DUE FERRATE	5360341	86,41109915		
	DUE FERRATE Totale		86,41109915		
	ROMPATO	170360	101,6788795		
		58539	5,19703794		
	ROMPATO Totale		106,8759174		
	MARINALI	50130	121,3199975		
	MARINALI Totale		121,3199975		
	BELLI	4593122	52,37188017		
		4593123	1,41536047		
		5126110	1,79998527		
		4836798	7,0963177		
		4836842	2,00515386		
		5124446	227,9458654		
		4830595	9,45986209		
		5125786	2,38673522		
	BELLI Totale		304,4811602		
	MARANI	4836753	157,4524491		
		42921	117,1689879		
	MARANI Totale		274,621437		
	NORO	4672153	34,71341423		
		4672152	71,38888344		
		4671825	39,13392209		
	NORO Totale		145,2362198		
	FERRERI	50591	29,0001714		
		5129716	75,08351643		
		5129717	63,30824029		
		8113463	147,0215057		
		8113507	31,71368565		
		8113550	31,38858211		
	FERRERI Totale		377,5157016		
	MARZARI	5124597	155,1518429		
	MARZARI Totale		155,1518429		
	NOVENTA VICENTINA	5913009	68,88299083		
	NOVENTA VICENTINA Totale		68,88299083		
	DELLA ROBBIA	49746	257,0167905		

2022/08/30	DELLA ROBBIA Totale		257,0167905	
	GASPARELLA	6471875	1,61802319	
		6471876	7,46027265	
		6471935	0,8091304	
		6472081	3,62949206	
		6472140	0,81341994	
		6472227	57,21134879	
		6660971	0,86601905	
		6660993	31,96762099	
		6660994	1,29724578	
	GASPARELLA Totale		105,6725729	
	TREBAZIO	6476736	52,64128829	
		6476737	4,51267854	
	TREBAZIO Totale		57,15396683	
	SALERNO	6449371	140,1433658	
	SALERNO Totale		140,1433658	
	TESTA	6551605	1,88940729	
		6534054	80,62478935	
		6534085	0,68314513	
	TESTA Totale		83,19734177	
	SALIN	6551827	1,8907096	
		6551828	5,45068594	
		6533996	32,95997491	
	SALIN Totale		40,30137045	
	CASAROTTO	6679387		18,41807235
		8037570		10,62490871
		8039359		10,27864828
		7957638		200,6113419
	CASAROTTO Totale			239,9329712
	BONOMI	6704547		19,93856089
		8037554		3,07587068
	BONOMI Totale			23,01443157
	PITTONI	8136416	144,1772109	
		8143359	3,28604652	
		8143294	1,4929694	
		8143295	6,9448636	
	PITTONI Totale		155,9010904	
	VITTIME CIVILI DI GUERRA	8182513	104,464319	
	VITTIME CIVILI DI GUERRA Totale		104,464319	
	PITTARINI	8163268	13,09627768	
		8163269	141,0198973	
	PITTARINI Totale		154,1161749	
	MADURELLI	8175884	166,6490617	

2022/08/30	MADURELLI Totale		166,6490617		
2022/08/31	DALLA POZZA	48129	146,5859834		
	DALLA POZZA Totale		146,5859834		
	BACHELET	25931	67,67989657		
		25937	75,87192168		
		25946	113,4531908		
		50097	85,01900331		
		13559	82,34018217		
		64101	23,97413817		
		60443	2,49497624		
		64125	75,33092658		
		64170	46,52667437		
		64179	1,69228346		
		156235	148,844128		
		156244	4,13960759		
		156253	0,82648577		
		156280	3,76871697		
		64110	59,46545087		
		4607368	97,99974317		
		25919	152,1630121		
		64131	107,7201008		
	BACHELET Totale		1149,310439		
	DALLA CHIESA	25886	24,07627932		
		25910	12,3763897		
		26300	58,74132088		
		18704	6,60888335		
		28021	28,63861903		
		28027	39,93821909		
		23049	64,33881669		
		23073	14,42180118		
		64140	10,67989162		
		64146	58,820271		
		64386	12,57809306		
		60455	103,0806067		
		60473	47,29289442		
		47830	142,5584212		
		34210		43,9995118	
		64164	45,6708252		
		58512	64,3245054		
		57939	17,53516754		
		58659	17,24795579		
		156259	1,49347715		
		156274	13,16598542		
		156229	0,99101413		
		140424		609,21658	
		140433		282,762898	
		4607336	84,99228844		
		60497	55,82927213		
		25847	7,3275534		
	DALLA CHIESA Totale		932,7285518	935,9789898	

2022/08/31	VERCI	154697	8,92112166		
	VERCI Totale		8,92112166		
	ZUCCATO	13547	198,4295443		
	ZUCCATO Totale		198,4295443		
	LATTES	169938	138,5641041		
	LATTES Totale		138,5641041		
	PADANA VERSO VERONA	51069	17,09261641		
	PADANA VERSO VERONA Totale		17,09261641		
	CA' BALBI	27777	5,14612493		
		27786	58,71852478		
		25964	68,40725577		
		25976	32,62281819		
		27107		125,7423114	
		19166	95,1404164		
		26288	4,3853969		
		21168	1,54166468		
		8511		557,4073398	
		52384	47,19459997		
		50917	49,35392693		
		50923	85,96991988		
		50932	4,18647525		
		50430	103,5922694		
		50439	87,28606078		
		26882		1,27704738	
		54669	85,4459309		
		66655	29,86349439		
		66664	11,53857455		
		64197	58,84318982		
		47869	37,9215986		
		65940	88,72088848		
		65949	152,0757332		
		32004	44,58615144		
		32037	13,2651692		
		32061	1,76983082		
		52729	70,08005177		
		52744	33,26130489		
		33832	21,1887477		
		56326	214,6064074		
		56332	80,06977474		
		59125	51,59445878		
		59131	44,68256552		
		105895		2,80757424	
		60398	18,40148122		
		60413	25,76638489		
		60419	148,0398129		
		64158	45,35184429		
		26873		1,10028405	
		58503	161,7129322		
		106176		3,99004446	
		58530	147,8442477		

2022/08/31	CA' BALBI	161940	4,1178506	
		141210		7,21814185
		23061	5,8624836	
		105928		249,5292451
		141861		73,33475299
		66673	44,00034642	
		47364	34,90086815	
		140400		601,3574621
		140415		7,31774965
		50884	5,88319641	
		163442	12,6897209	
		8163		8,62017807
		140409		7,53831128
		141216		15,89811789
		8547		5,43080227
		18716	29,32534029	
		58518	31,3422945	
		60407	3,86001619	
		8175		2,36780489
		8181328	51,21025472	
		8181352	55,80324766	
	CA' BALBI Totale		2509,171649	1670,937167
	ZAMENHOF	24236		414,048736
		14794		2,74973794
		14806		76,98423673
		14818		161,0865649
		24647		55,11359812
		24656		58,29905676
		24662		252,7875763
		24671		362,2732836
		31186		382,8453746
		34641		97,24613371
		101151		103,0977311
		101171		128,5333198
	ZAMENHOF Totale			2095,065349
	FINA	25835	58,38630319	
		36109	41,02829033	
		36121	162,1768019	
		47328	76,91210244	
		54663	91,03150042	
		47821	65,3526663	
		25955	66,08557558	
	FINA Totale		560,9732402	
	FALCONE E BORSELLINO	25856	93,9610109	
		105919		376,5840419
		50875	106,9915871	
		47337	106,7650477	
		19130	74,40835444	
	FALCONE E BORSELLINO Totale		382,126	376,5840419
	CAVEGGIARA	25877	13,49871475	

2022/08/31	CAVEGGIARA	19118	257,984188		
		64191	122,0263336		
		47863	108,9586487		
		31558	13,49520778		
	CAVEGGIARA Totale		515,9630928		
	PADANA VERSO PADOVA	10053		15,27143022	
		10065		66,96891484	
		10582	94,53138775		
		8490		320,5143094	
		26589	1,00702532		
		51063	1,8131245		
		30413		116,0015375	
		6236	4,25491291		
		55149	5,65544053		
		8220		15,28309789	
		37522		49,16950529	
		47659	13,58715055		
		57786	37,73731606		
		31896	10,88709263		
		47671	8,24411892		
		47650	7,5761976		
		64809	137,7690409		
		101505		20,50072266	
		74731		12,92478312	
		98559		327,7438379	
		99801		18,7973777	
		99810	61,46414714		
		99822	5,09070629		
		99828	28,83172361		
		51051	1,91316952		
		4792982	7,50683116		
		36308		163,8846634	
		38197		197,545286	
		39792		224,5477168	
		4747485	231,4915795		
		4747528	136,3744577		
		4745891	102,2441668		
		8502		384,2927425	
		5632112	326,0647991		
		38203		13,26466828	
	PADANA VERSO PADOVA Totale		1224,044389	1946,710594	
	CAMISANO	54603	8,86110089		
		54612	25,06570901		
		26978	51,37130133		
		5178853		299,1923754	
		5178854		128,3898006	
		5688990		7,43986256	
		5963957		179,3103925	
		5963958		5,55212959	
	CAMISANO Totale		85,29811123	619,8845607	
	SCOLARI	14782		4,53115312	



2022/08/31	SCOLARI	31177		17,3096977
		28239		259,9507177
		13283		261,2604657
		62104		63,92788054
		34632		2,1115504
		72599		3,44263271
		69370		195,0244983
		97661		4,38349461
		155470		17,21321231
		72590		87,06027969
		24629		316,2345671
		14830		50,23800077
		73008		55,54459918
		97682		2,42952948
		62113		1,04375668
		5961569		234,7359568
	SCOLARI Totale			1576,441993
	STANGA	23180	7,52542403	
		47617	21,18981554	
		140768	2,87913695	
		140796	4,26380581	
	STANGA Totale		35,85818233	
	BOTTAZZI	24638		146,9123186
		14770		4,98850679
	BOTTAZZI Totale			151,9008254
	SETTECA <sup>1</sup>	8541		2,23266545
		52369	54,83178539	
		50911	9,25471776	
		50385	60,82006612	
		50403	218,7120861	
		50412	3,19953122	
		50424	175,3988506	
		50941	54,07692484	
		26844		668,6685708
		50893	25,41635782	
		18692	2,42680799	
		32167		252,5117091
		48613	334,8430395	
		62522	95,62533623	
		31920	46,43714488	
		31968	14,32236014	
		31980	3,80924496	
		32025	49,30759779	
		52756	285,7086697	
		56341	307,5171004	
		31944	118,511564	
		50394	65,09969808	
		8529		19,00131853
		52375	27,73115765	
		28534		581,3231645
		62513	111,1117174	

2022/08/31	SETTECA'	4895233		367,7586364	
		4895234		84,60332493	
		50445	98,35282818		
		31956	14,00982933		
		60377	5,9791374		
		6471195	11,37033684		
		6471216	3,09843252		
		6471217	3,67448836		
		6471238	107,6285776		
		6471239	2,06961097		
		8169656		1,93562838	
		8169657		5,54593295	
		8166966	39,45047505		
		8166988	3,63220229		
		8166989	2,43218748		
		8167040	4,05813428		
		8167041	7,07587151		
	SETTECA' Totale		2366,99387	1983,580951	
	REMONDINI	54502	4,37039894		
		54525	55,30908194		
		47346	9,51237871		
		47358	88,53217016		
		54657	129,2067307		
		64152	101,0853765		
		32944	43,90657477		
	REMONDINI Totale		431,9227117		
	BEVILACQUA	54508	42,45949699		
		32956	27,2531072		
		54534	131,0661393		
	BEVILACQUA Totale		200,7787435		
	BERTESINELLA	54540	97,37844298		
		30374		45,84878997	
		31165	72,55635898		
		26891		430,2087528	
		50806	492,2109105		
		50818	679,3918232		
		32980	108,0498911		
		60437	269,0985466		
		101703		5,02651386	
		88148		24,51737553	
		50794	3,19385739		
		165075		3,07164607	
		97781		163,7680064	
		140879		1132,097073	
		30365		39,53896945	
		74702		2,12750407	
		6420929			1,51278716
		6420958			1,45273157
		6424536			35,49382539
		6522479			4,15432425
		6522480			5,50295314

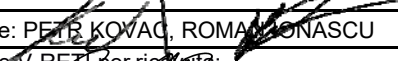

2022/08/31	BERTESINELLA	6522524		112,729544	
		6522547		5,25975804	
		6522548		45,59375079	
		6522569		1,53324036	
	BERTESINELLA Totale		1721,879831	2011,320925	48,11662151
	COLTURA CAMISANA	34971	5,33090471		
		6682973	2,31907813		
		6672000	53,69943624		
		6672047	7,21747906		
		6672216	64,55479336		
		6672166	97,1039004		
		6672192	53,5177048		
		6672217	26,79286912		
		6685355	236,3026058		
		6685375	3,45976649		
	COLTURA CAMISANA Totale		550,2985382		
	NAVAROTTO	50902	86,75993648		
		32049	41,99025089		
		60392	3,87759972		
	NAVAROTTO Totale		132,6277871		
	TOSATO	50953	159,5440176		
	TOSATO Totale		159,5440176		
	CAPPELLETTI	50994	228,968125		
		38315	81,67759225		
		6369	83,84578351		
	CAPPELLETTI Totale		394,4915007		
	FORMICA	51349	59,09899157		
		33844	24,21461129		
		50947	56,17703283		
	FORMICA Totale		139,4906357		
	SAN BENEDETTO	51355	75,35476039		
		51364	79,40649521		
		33856	109,3333344		
		55886	205,3863465		
		63206	4,01677732		
		5619352		408,6179712	
	SAN BENEDETTO Totale		473,4977138	408,6179712	
	PAGLIA	50106	40,05196151		
		62229	89,16222029		
		62238	105,2474261		
		64209	82,99735897		
		33016	105,3019866		
		33028	7,87109733		
		49728	130,7548616		
		64521	60,68819305		
		169958	281,7161654		
		6552956	67,66626715		

2022/08/31	PAGLIA	6552957	1,72634213		
		6552989	8,09477715		
		6552990	98,34804378		
		6682951	5,4737784		
		6682972	743,1163643		
	PAGLIA Totale		1828,216844		
	PARADISO	55200	200,9130595		
		48622	577,17048		
		47878	20,56566756		
		62507	5,91233515		
		48388	322,3766452		
		31932	92,24157347		
		162966	76,52722488		
		162972	6,06059217		
	PARADISO Totale		1301,767578		
	SERENISSIMA	30404		79,64324417	
		8208		23,23030994	
		30395		88,86975571	
	SERENISSIMA Totale			191,7433098	
	PIOVENE	56029	29,43741203		
		64221	1,59135194		
		32968	43,53671841		
		5223112	9,49931944		
	PIOVENE Totale		84,06480182		
	BORGIO	56041	4,92358717		
		56524	20,94136168		
		56533	30,39333735		
		6550386	4,07271173		
		6550387	0,67180429		
		6553090	9,96746311		
		6681497	100,3635955		
	BORGIO Totale		171,3338608		
	MENEGHELLO	50454	6,32638918		
		60383	7,20469985		
		72551	99,07281396		
	MENEGHELLO Totale		112,603903		
	CASONE	39070	5,11264169		
		45778	99,56651994		
		31884	55,66406138		
		59880	453,1902161		
		5173846	46,32340796		
		97841		17,75758713	
		6379925		884,8886984	
		6379926		16,38143493	
		6922228	14,98969844		
	CASONE Totale		674,8465455	919,0277204	
	MAURISIO	64116	110,237527		

2022/08/31	MAURISIO	64395	163,6249561		
		147029	61,38886474		
		140457		10,37203851	
		140923		3,93858637	
		5669663		2,24744712	
		5669664		272,8738449	
		140439		169,6146133	
	MAURISIO Totale		335,2513478	459,0465302	
	FERRAZZI	60479	95,58471257		
		60485	66,1877511		
	FERRAZZI Totale		161,7724637		
	TRECCO	47845	19,11087022		
		47836	92,45605028		
	TRECCO Totale		111,5669205		
	MUSOCCO	47854	86,91760977		
		140932		103,732834	
		25865	21,02890495		
	MUSOCCO Totale		107,9465147	103,732834	
	FOSCARINA	47641	5,13722736		
		45766	56,79253206		
	FOSCARINA Totale		61,92975942		
	CESARE AUGUSTO	72165		142,4926919	
	CESARE AUGUSTO Totale			142,4926919	
	SAN ROMUALDO	55874	119,1150856		
		71423	161,8462905		
	SAN ROMUALDO Totale		280,9613761		
	ROSSA	52738	8,38399672		
		31992	143,7715935		
	ROSSA Totale		152,1555902		
	POLETTO	71417	5,99824991		
		56821	5,81850299		
		6683128	5,2999768		
		6683107	171,0461444		
		6671982	6,28455448		
	POLETTO Totale		194,4474286		
	SCHIAVO	56518	77,02021441		
		48343	10,47307432		
		6537708	33,89114541		
		6537755	0,9377505		
		6537756	8,32375269		
	SCHIAVO Totale		130,6459373		
	FAEDO	59566		292,5126609	
		72545	5,7832237		
		72495	5,13224848		

2022/08/31	FAEDO	72533	54,89178173		
		59214		11,13956067	
		59226		12,33101565	
		59244		5,28747587	
		59256		35,31627095	
		59202		9,01024729	
	FAEDO Totale		65,80725391	365,5972313	
	VIVORIO	63694	156,1154242		
	VIVORIO Totale		156,1154242		
	EMILIANI	25898	57,11202095		
	EMILIANI Totale		57,11202095		
	MACCAGNINI	60464	127,0956972		
	MACCAGNINI Totale		127,0956972		
	ABRIANI	6522734	96,8480509		
	ABRIANI Totale		96,8480509		
	DA MONTEGALLO	6526420	1,51737733		
		6526421	110,9281068		
		6526444	1,48317992		
		6526445	55,49893969		
		6683050	2,3862895		
		6672018	10,01593385		
	DA MONTEGALLO Totale		181,8298271		
	PEROZZI	6681440	81,02632836		
		6683276	5,27835364		
		6683216	110,145686		
	PEROZZI Totale		196,450368		
	PELLEGRINI	6681458	125,699855		
		6683189	7,50822321		
	PELLEGRINI Totale		133,2080782		

<b>RETE CONTROLLATA</b>			
TOTALE RETE ISPEZIONATA VEICOLO	<b>AP</b>	<b>MP</b>	<b>BP</b>
	48,12	68971,39	111402,47
<b>TOTALE RETE ISPEZIONATA</b>			<b>180421,98</b>
<b>NUMERO SEGNALI DISPERSIONE RILEVATI IN FASE DI PRELOCALIZZAZIONE</b>			<b>5</b>

Firma dell'operatore:  PETER KOVAC, ROMAN MONASCU	Verifica Resp. Teknegas: ROBERTO DI LUCCHIO
Firma Responsabile V-RETI per richiesta: 	

# RAPPORTO DI ISPEZIONE PROGRAMMATA DISPERSIONI GAS



Rapporto n° <b>212022_V-RETI_VSR</b>	Località <b>CREAZZO</b>
ID ARERA: 37373	Cod. Località: 5315
Cliente: V-RETI VICENZA	Operatore: PAOLO GARBAGNATI
Condizioni meteo: FAVOREVOLI	Prova funzionamento: SI
Controllo dotazione: SI	Tipo di GAS: METANO
Strumento utilizzato: GAZOMAT INPECTRA VSR	Matr. 461020 Scad. Tarat: 31/12/2022

COMUNE DI CREAZZO			LUNGHEZZA m	
DATA	VIA	ID TUBAZ	BP	MP
2022/08/30	CAVOUR	8178280	193,1453547	
		8178320	43,21442742	
		8178349	43,85833719	
	CAVOUR Totale		280,2181193	
	ROMA	6989950	48,72850266	
	ROMA Totale		48,72850266	
	MAZZINI	8109561	33,91770822	
		8109562	315,4151419	
		6970858	38,1196093	
	MAZZINI Totale		387,4524595	
	SABBIONI	6989881	210,004302	
		6975316	365,2533695	
		6975378	123,792006	
	SABBIONI Totale		699,0496774	
	MAGNOLIE	6989649	117,56876	
	MAGNOLIE Totale		117,56876	
	LEOPARDI	6989830	0,86220937	
	LEOPARDI Totale		0,86220937	
	FOSCOLO	6989851	182,376791	
	FOSCOLO Totale		182,376791	
	MARCONI	6981832	117,6598869	
		6981833	2,94888184	
	MARCONI Totale		120,6087687	
	MANZONI	6980345	149,113629	
		6980346	206,6824321	
	MANZONI Totale		355,7960612	
	DE GASPERI	8114641	2,99658185	
		6976946		4,61681871
		8107924	4,37900008	
		8107976		11,12168123



2022/08/30	DE GASPERI	6970470		854,1926459
		6970577	114,2312339	
		6971833	212,9587621	
		6973225	31,33749826	
		6973243	120,4797449	
		8109474		30,91778771
		8109475		86,401877
		8151194		2,79695704
		8152406	18,41669665	
		8152407	275,669306	
	DE GASPERI Totale		780,4688238	990,0477676
	SANT'ANTONIO	6970840	75,97982581	
	SANT'ANTONIO Totale		75,97982581	
	MOLINI	6976233	57,72274541	
		6976259	172,2967747	
		6976272	24,52580388	
		6976280	41,59147798	
		6976322	57,02405994	
		6976353	66,92594042	
		6976415	33,61694224	
		6976433	32,03850446	
		6976487	109,4174396	
		6976495	281,3243049	
		6976665	96,52846728	
		6976730	53,97930034	
		6979238	10,71454608	
		6990004		61,7044737
		6990050	87,35640229	
		6975259	5,97010162	
		6975272	62,38468486	
	MOLINI Totale		1193,417496	61,7044737
	RONCHI	6976801	279,4170355	
		6975443	10,14343559	
		6975456	85,20544534	
	RONCHI Totale		374,7659165	
	QUATTRO NOVEMBRE	6976206	290,0259213	
		6989949	60,90897915	
	QUATTRO NOVEMBRE Totale		350,9349005	
	RISORGIMENTO	6980421	167,3446209	
		6980422	156,8783014	
		6971333	30,70780942	
	RISORGIMENTO Totale		354,9307317	
	SAN FRANCESCO	6974718	64,42176094	
	SAN FRANCESCO Totale		64,42176094	
	CADORNA	6974777	73,25276224	
		6974790	91,76581217	
		6974803	33,84656507	

2022/08/30	CADORNA	6974816	36,46810457	
		6974829	253,1959133	
	CADORNA Totale		488,5291573	
	MINZONI	6974354	127,6273045	
	MINZONI Totale		127,6273045	
	STURZO	6972601	109,8061238	
	STURZO Totale		109,8061238	
	GORIZIA	6972206	28,77791855	
	GORIZIA Totale		28,77791855	
	POZZETTO	6975995	5,08978865	
		6976008	37,08440446	
		6976021	6,26113119	
		6976039	28,20060687	
		6976052	94,01429554	
		6976060	170,0209331	
		6979216	192,5789799	
		6979217	106,301947	
		6989981		291,7178241
		8112995	276,6105748	
		8112996	94,89965589	
		6971912	123,5747957	
	POZZETTO Totale		1134,637113	291,7178241
	ITALIA	6970678	9,96269779	
		6970696	25,65966068	
		8109496	320,6481607	
		8109497	197,0807524	
		6971266	80,91578014	
		6973321	43,01124013	
		8171597	97,78010778	
	ITALIA Totale		775,0583996	
	MONTE CENGIO	6976759	110,2011049	
	MONTE CENGIO Totale		110,2011049	
	SAN MARCO	6975955	158,0683391	
		6980481	201,3579007	
		6980482	133,9484514	
	SAN MARCO Totale		493,3746912	
	SANT'ANNA	6976138	45,90666456	
		6976146	29,13056234	
		8112925	78,26117946	
		6975285	58,08086806	
	SANT'ANNA Totale		211,3792744	
	VALSCURA	6975923	61,03779022	
		6980458	237,6763427	
		8137047		328,7097292
		6975139	187,6404684	

2022/08/30	VALSCURA	6975157	67,27030622	
		6975868	225,122465	
		6975881	198,1432137	
		6975907	203,5633881	
		6975915	695,0831785	
	VALSCURA Totale		1875,537153	328,7097292
	FUSINE	6976086	53,13767666	
		6976104	116,4200827	
		6976130	113,0279497	
		8116826	1,63018479	
		6975594	625,6486613	
	FUSINE Totale		909,8645551	
	SANT'ULDERICO	6976159	164,7016866	
	SANT'ULDERICO Totale		164,7016866	
	MONTE CIMONE	6976384	101,7909289	
		6976503	123,996228	
	MONTE CIMONE Totale		225,7871569	
	MONTE MONTELLO	6976469	30,35944327	
		6970804	15,95587309	
	MONTE MONTELLO Totale		46,31531636	
	MASARE	6976516	124,2017228	
		6976537	216,5492372	
		6976586	390,9616827	
		6976599	69,29846779	
		6976612	106,3334091	
		6979193	36,66817177	
		6979194	17,00342301	
		6988206	274,274612	
		6970768	13,33038037	
	MASARE Totale		1248,621107	
	VALDIEZZA	6976550	158,7940699	
		6976772	1073,705739	
	VALDIEZZA Totale		1232,499809	
	MONTE VERENA	6976620	24,62996185	
		6976657	59,10957427	
	MONTE VERENA Totale		83,73953612	
	MONTE MAGGIO	6976696	76,79460329	
		6976709	42,49976609	
		6979170	38,2024373	
	MONTE MAGGIO Totale		157,4968067	
	BATTAGLIONE VICENZA	6976751	41,69388537	
		6979263	572,391112	
		6979264	277,3704105	
		6990049	74,79482442	
	BATTAGLIONE VICENZA Totale		966,2502323	

2022/08/30				
	PIZZAMERLO	6976793	479,6388066	
		6975223	156,1114647	
	PIZZAMERLO Totale		635,7502713	
	GUIZZE	6976837	1083,292081	
	GUIZZE Totale		1083,292081	
	CARPANEDA	6980282	39,72330865	
		6980321	83,89962073	
		6976971		3,39770069
		8114563	4,84418509	
		8113031	333,443069	
		8113050	457,3125	
		8113051		31,84259171
		6970142		202,8870365
		6970160		110,4303398
		6971230	237,819887	
		6971248	8,99852351	
		6974961	114,7623242	
		6985336		1,47176968
		6985141	139,7559134	
		6985142		13,72354581
		6985311		1,82063983
		6985357		70,33123093
		6985358		1,82292528
	CARPANEDA Totale		1420,559332	437,7277802
	COLLE	6980457	34,85694654	
		6971369	84,69385753	
		6975832	164,4995123	
	COLLE Totale		284,0503163	
	BASTIANA	6980562	135,0518062	
	BASTIANA Totale		135,0518062	
	MONTE PASUBIO	6971846	126,9195025	
		6971876	346,8137485	
	MONTE PASUBIO Totale		473,7332511	
	PIAZZON	6977469		190,543545
		6971815	369,8908173	
	PIAZZON Totale		369,8908173	190,543545
	GENZIANE	6989627	55,22779393	
	GENZIANE Totale		55,22779393	
	STELLE ALPINE	6989628	119,2306196	
	STELLE ALPINE Totale		119,2306196	
	PRIMULE	6989650	75,75034615	
	PRIMULE Totale		75,75034615	
	RODODENDRI	6989671	130,385073	

2022/08/30	RODODENDRI	6975014	55,59106577	
	RODODENDRI Totale		185,9761388	
	CAMELIE	6989672	95,35070769	
	CAMELIE Totale		95,35070769	
	CROSARA	6981856	79,9799068	
		6981857	78,74683723	
		6975210	117,5277982	
	CROSARA Totale		276,2545422	
	CAMPIGNARDI	6989882	340,8814548	
		6975677	314,8439143	
		6975690	195,9888588	
	CAMPIGNARDI Totale		851,7142279	
	RAMPA	8136915	6,89490451	
		8136936	4,20893013	
		8137075		4,78993191
		8137109		1,61917488
		8137110		1,67341018
		6975170	63,89535433	
		6975391	943,5633789	
		6975581	301,5830158	
		6975607	414,4727917	
		6975620	280,6740876	
	RAMPA Totale		2015,292463	8,08251697
	POGGIAN	6981785	191,9551094	
		6981807	220,3470581	
		6981808	52,65507785	
	POGGIAN Totale		464,9572453	
	PEGORUZZO	6981762	104,865693	
		6981763	107,7050882	
	PEGORUZZO Totale		212,5707812	
	QUAGLIE	6989904	88,70523673	
		6975628	373,8713204	
		6975748	649,776415	
	QUAGLIE Totale		1112,352972	
	BROGGIADORO	6989905	199,9009072	
		6975659	37,89381695	
	BROGGIADORO Totale		237,7947241	
	POGGE	6989926	542,3038069	
		6970732	207,6284043	
	POGGE Totale		749,9322111	
	TORRESELLE	6989927	819,1414499	
	TORRESELLE Totale		819,1414499	
	MONTE NOVEGNO	6970786	93,6486192	

2022/08/30	MONTE NOVEGNO Totale		93,6486192	
	SAN GIUSEPPE	6971212	84,16616205	
		6974842	60,96558649	
	SAN GIUSEPPE Totale		145,1317485	
	TRISSINO	6971382	76,39843211	
	TRISSINO Totale		76,39843211	
	VENTURINI	6971400	64,99266169	
		6971413	161,0654166	
	VENTURINI Totale		226,0580783	
	PALAZZON	6972428	223,4711282	
		6977996	165,8512797	
	PALAZZON Totale		389,3224079	
	VAL CHIAMPO	6973207	33,05497758	
	VAL CHIAMPO Totale		33,05497758	
	CIMA DODICI	6973274	83,19978532	
		6978165	87,9083343	
		6978166	35,38848651	
	CIMA DODICI Totale		206,4966061	
	DA SCHIO	6973567	305,7345398	
	DA SCHIO Totale		305,7345398	
	SAN GIOVANNI BOSCO	6974372	221,1097291	
	SAN GIOVANNI BOSCO Totale		221,1097291	
	VIGNE	6978291	29,10650325	
		6978292	291,358445	
		6975334	222,3652878	
		6975352	34,58932523	
	VIGNE Totale		577,4195612	
	BATTAGLIONE VAL LEOGRA	6975121	53,70868636	
	BATTAGLIONE VAL LEOGRA Totale		53,70868636	
	VALSUGANA	6975241	56,63159608	
	VALSUGANA Totale		56,63159608	
	FIGAROLO	6975430	338,0213046	
		6975469	265,2122584	
	FIGAROLO Totale		603,2335629	
	PARAISO	6975482	374,9563511	
	PARAISO Totale		374,9563511	
	RIVELLA	6975500	72,10169107	
		6975508	76,85408431	
		6975537	538,9577712	
		6975550	370,3730027	

2022/08/30	RIVELLA	6975756	112,8793011	
		6975785	161,7547145	
	RIVELLA Totale		1332,920565	
	BECCODORO	6975563	242,3718527	
		6975798	171,7639579	
		6975811	140,7654415	
		6975824	149,0733868	
	BECCODORO Totale		703,9746389	
	RIVA	6975641	87,58421946	
		6975716	432,1998904	
	RIVA Totale		519,7841098	
2022/08/31	PALLADIO	6970426		132,44038
		6978244	48,0500649	
		6978267	65,66382293	
		6978268	56,71621292	
	PALLADIO Totale		170,4301008	132,44038
	VESPUCCI	6987329	67,40697586	
		6973107	95,2100057	
		6973194	61,96073	
	VESPUCCI Totale		224,5777116	
	VENEZIA	6971516	276,0115717	
	VENEZIA Totale		276,0115717	
	PIAVE	6987389		225,8306218
		6972729	141,6590038	
		6972976	213,1487978	
	PIAVE Totale		354,8078016	225,8306218
	FOGAZZARO	6977659	145,1676665	
		6977660	184,3238275	
		6977084		28,24003933
		6977108	9,4071788	
		6973005	87,00453726	
	FOGAZZARO Totale		425,9032101	28,24003933
	VERDI	6974163	196,0297689	
	VERDI Totale		196,0297689	
	PUCCINI	6972934	149,7609711	
	PUCCINI Totale		149,7609711	
	PETRARCA	6989557	55,06158661	
	PETRARCA Totale		55,06158661	
	ZANELLA	6974122	159,9822096	
	ZANELLA Totale		159,9822096	
	VIVALDI	6972583	97,83496463	
	VIVALDI Totale		97,83496463	

2022/08/31				
	FIRENZE	6971498	227,4060975	
	FIRENZE Totale		227,4060975	
	BATTISTI	6977947	214,9810643	
		6977972	185,1573634	
		6977973	75,26706534	
	BATTISTI Totale		475,405493	
	TREVISO	6971605	402,8210772	
	TREVISO Totale		402,8210772	
	BOLOGNA	6982334	41,49271017	
		6982335	188,9483127	
	BOLOGNA Totale		230,4410228	
	UDINE	6970395		381,3984964
		6971587	208,3906923	
		6971677	151,1875952	
	UDINE Totale		359,5782875	381,3984964
	CARDUCCI	6972002	108,5304025	
	CARDUCCI Totale		108,5304025	
	MILANO	6982513	140,1820896	
		6982546	123,7708573	
		6982604	121,0889085	
		6982576	81,83278051	
		6982603	81,55439944	
		6971695	29,40427285	
		6971713	53,40129156	
	MILANO Totale		631,2345998	
	TRIESTE	6977753	58,50735172	
		6977752	179,8692852	
		6970559	7,08640398	
		6977846	223,732006	
		6977847	153,9352293	
	TRIESTE Totale		623,1302763	
	ROSSINI	8183473	83,99020116	
		8183326	163,989025	
		8180011	2,62166153	
		8177369	46,18502308	
		8176206	72,43713346	
	ROSSINI Totale		369,2230443	
	TRENTO	6973822	54,23044492	
		6973963	95,07368574	
	TRENTO Totale		149,3041307	
	GIOVANNI XXIII	6972260	126,0616037	
		6973655	83,21950838	
		6973668	143,7348317	



2022/08/31	GIOVANNI XXIII Totale		353,0159437	
	FILZI	7958122	67,84670982	
		7958146	15,28326786	
		7958147	203,0178707	
		8031007	10,73989652	
		8031052		10,90704433
		6972375	209,2595225	
		6972415	278,5205464	
		6973508	67,64475426	
		6978034	80,50016816	
		6978035	156,6881917	
	FILZI Totale		1089,500928	10,90704433
	COLOMBO	6987328	185,333975	
	COLOMBO Totale		185,333975	
	ALIGHIERI	6972033	88,85831274	
	ALIGHIERI Totale		88,85831274	
	BARACCA	6974204	74,04944502	
	BARACCA Totale		74,04944502	
	ALPINI	8114883		5,31949782
		6989740	86,00008629	
		6989762	53,26303202	
		6989806		48,54510411
		6982465	0,70502553	
	ALPINI Totale		139,9681438	53,86460193
	PIGAFETTA	6974581	222,1434371	
	PIGAFETTA Totale		222,1434371	
	CHIESA	6973697	73,22963489	
	CHIESA Totale		73,22963489	
	GIORGIONE	6973256	73,16387291	
	GIORGIONE Totale		73,16387291	
	GENOVA	6977684	70,73556296	
		6977731	61,49467777	
		6977707	193,4800938	
		6977730	10,23202371	
	GENOVA Totale		335,9423582	
	GORIZIA	6972157	110,9927723	
		6972175	17,07427759	
		6972193	46,09547621	
		6973992	149,9790721	
	GORIZIA Totale		324,1415982	
	CABOTO	6974552	99,89037429	
	CABOTO Totale		99,89037429	


2022/08/31	ASIAGO	6973905	83,09800495	
	ASIAGO Totale		83,09800495	
	VECELLIO	6971158	71,79324469	
	VECELLIO Totale		71,79324469	
	SAN PIO X	6973626	125,0325642	
	SAN PIO X Totale		125,0325642	
	VERONA	6971731	164,5922071	
	VERONA Totale		164,5922071	
	ITALIA	6972518	9,79132148	
		6972674	139,7479897	
		6973727	33,83105575	
		6973757	55,99699026	
		8171596	664,6893357	
	ITALIA Totale		904,0566929	
	OLMO	6977613	69,16137535	
	OLMO Totale		69,16137535	
	POLO	6985840	93,96595197	
		6985898	1,20055001	
		6985899	79,89277875	
	POLO Totale		175,0592807	
	PADOVA	6971761	122,9942697	
	PADOVA Totale		122,9942697	
	DORIA	6977541	41,34282128	
		6977565	94,75465603	
		6977566	241,5720557	
		6973078	51,542481	
	DORIA Totale		429,212014	
	RETRONE	6977636	54,51040497	
		6987358	62,78465993	
		6972814	187,9892517	
		6972861	44,7447176	
		6972879	56,2118318	
	RETRONE Totale		406,240866	
	BASTIANA	6980561	149,4691331	
	BASTIANA Totale		149,4691331	
	MONTE PASUBIO	6977031		4,7381816
		6977055	6,55807061	
		6970457		556,3012789
		6972325	113,9598455	
		6977921	89,65755839	
		6977922	273,3763221	
	MONTE PASUBIO Totale		483,5517966	561,0394605

2022/08/31	PIAZZON	6971984	217,8555083	
		6972059	124,4968501	
		8141869	122,2948708	
	PIAZZON Totale		464,6472292	
	SAN NICOLA	6987359	247,0419551	
	SAN NICOLA Totale		247,0419551	
	MONTE ORTIGARA	7958170	6,90116874	
		7958171	106,1235563	
		6978097	135,2748591	
		6978119	70,79492094	
	MONTE ORTIGARA Totale		319,0945051	
	BUONARROTI	6989695	210,3147258	
	BUONARROTI Totale		210,3147258	
	CROSARA	6989717	38,42092384	
		6981879	18,25918084	
	CROSARA Totale		56,68010468	
	SPINO	6989761	25,055043	
		6989784		36,17690206
		6990026		48,81111626
		8109616	103,7706395	
		8109637	17,56015936	
		8109638	3,43710458	
		6978142	548,2454791	
		6978143	266,7854608	
		6974940	237,7663029	
		8183062	2,73456957	
	SPINO Totale		1205,354759	84,98801832
	TORINO	6981946	125,9051828	
		6981947	344,2172195	
		6974676	126,3086856	
	TORINO Totale		596,4310878	
	PALERMO	6981973	117,9589228	
		6981974	59,14664541	
		6970977	116,422257	
	PALERMO Totale		293,5278253	
	LEONARDO DA VINCI	6982371	95,95010459	
		6982372	25,72175255	
		6982394	7,95624985	
		6982418	43,94697301	
		6970642	57,9979481	
		6970660	8,85058195	
		6971053	121,3033795	
		6971061	220,578862	
	LEONARDO DA VINCI Totale		582,3058515	
	GIOTTO	6971079	215,9451091	

2022/08/31	GIOTTO	6971103	89,67985283	
	GIOTTO Totale		305,6249619	
	CANALETTO	6971176	63,36805212	
	CANALETTO Totale		63,36805212	
	TARANTO	6971462	121,7101571	
	TARANTO Totale		121,7101571	
	BRESCIA	6987390		253,0579191
		8180012	63,75305775	
	BRESCIA Totale		63,75305775	253,0579191
	BARI	6971574	133,7669014	
	BARI Totale		133,7669014	
	FERRARIN	6971797	216,03439	
	FERRARIN Totale		216,03439	
	TOTI	6972224	101,2457058	
		6973585	243,4051953	
	TOTI Totale		344,6509011	
	PECORI GIRALDI	6972242	95,6504496	
		6972278	236,3877246	
	PECORI GIRALDI Totale		332,0381742	
	PALAZZON	8171649	36,85828716	
		8171699	280,7311861	
		8171700	154,0129969	
	PALAZZON Totale		471,6024701	
	BRENTA	6972661	58,5609636	
		6972711	144,464956	
	BRENTA Totale		203,0259196	
	ASTICHELLO	6972693	175,3011976	
	ASTICHELLO Totale		175,3011976	
	PISOCCHE	6973464	99,09974352	
		6973495	300,9073577	
		6974705	71,86685052	
	PISOCCHE Totale		471,8739517	
	BASSANO	6973934	104,1235844	
	BASSANO Totale		104,1235844	
	SIENA	6974401	150,8400121	
	SIENA Totale		150,8400121	
	ANCONA	6974441	139,3783738	
	ANCONA Totale		139,3783738	
	MAGELLANO	6974510	50,70589815	

2022/08/31	MAGELLANO	6974539	99,69294725	
	MAGELLANO Totale		150,3988454	
	PALAZZETTO	6974594	168,5785188	
	PALAZZETTO Totale		168,5785188	
	COMO	6974607	255,0211171	
	COMO Totale		255,0211171	
	VENETO	6977823	65,35212089	
		6977824	25,10881728	
	VENETO Totale		90,46093817	

RETE CONTROLLATA			
TOTALE RETE ISPEZIONATA VEICOLO	AP	MP	BP
	0,00	4040,30	53239,17
TOTALE RETE ISPEZIONATA			<b>57279,47</b>
NUMERO SEGNALI DISPERSIONE RILEVATI IN FASE DI PRELOCALIZZAZIONE			<b>0</b>

Firma dell'operatore:  PAOLO GARBAGNATI	Verifica Resp. Teknegas: ROBERTO DI LUCCHIO
Firma Responsabile V-RETI per giornata: 